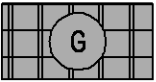


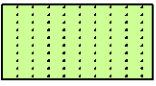
PLANZEICHENERKLÄRUNG

1. Art der baulichen Nutzung



Gewerbliche Bauflächen

12. Flächen für die Landwirtschaft und Wald



Flächen für die Landwirtschaft

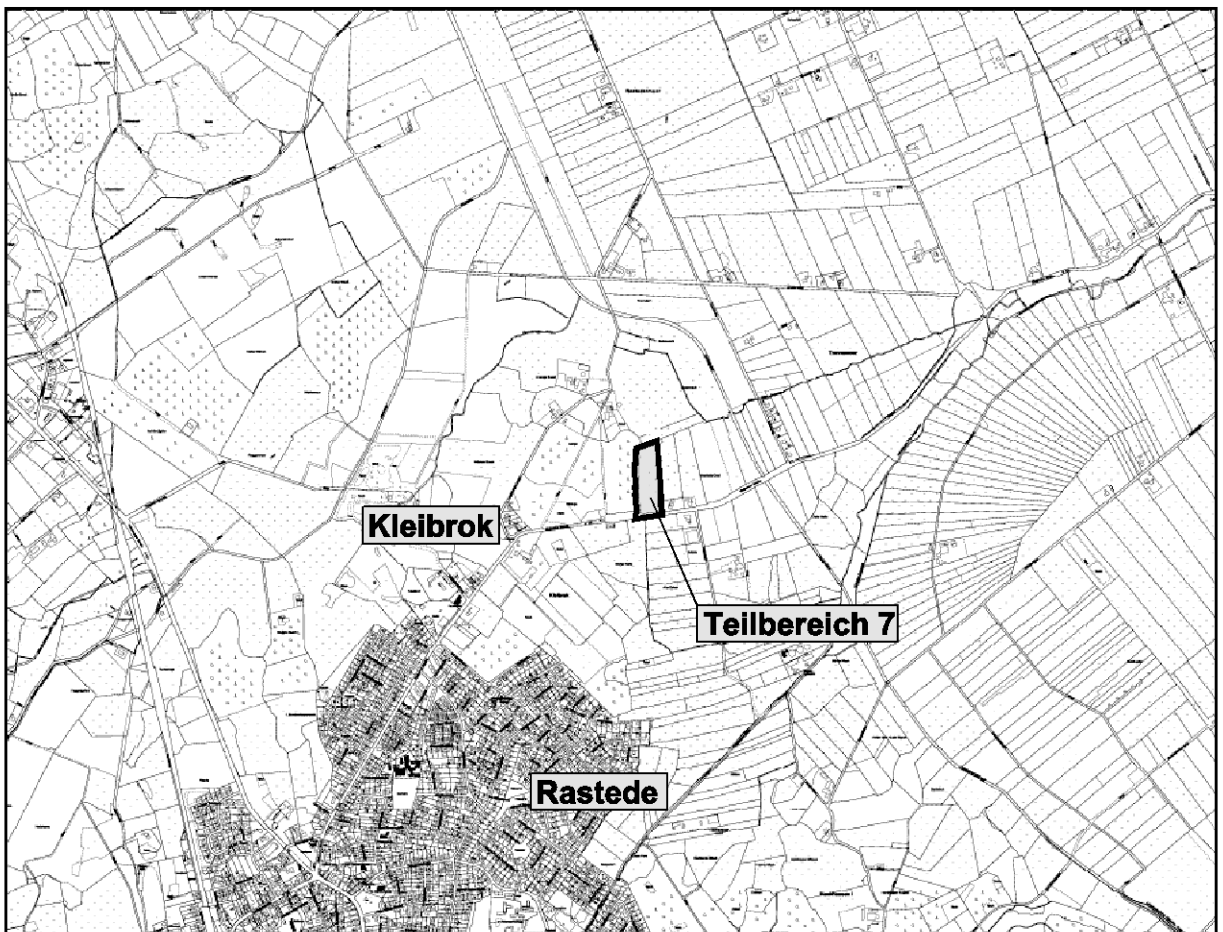


Flächen für Wald

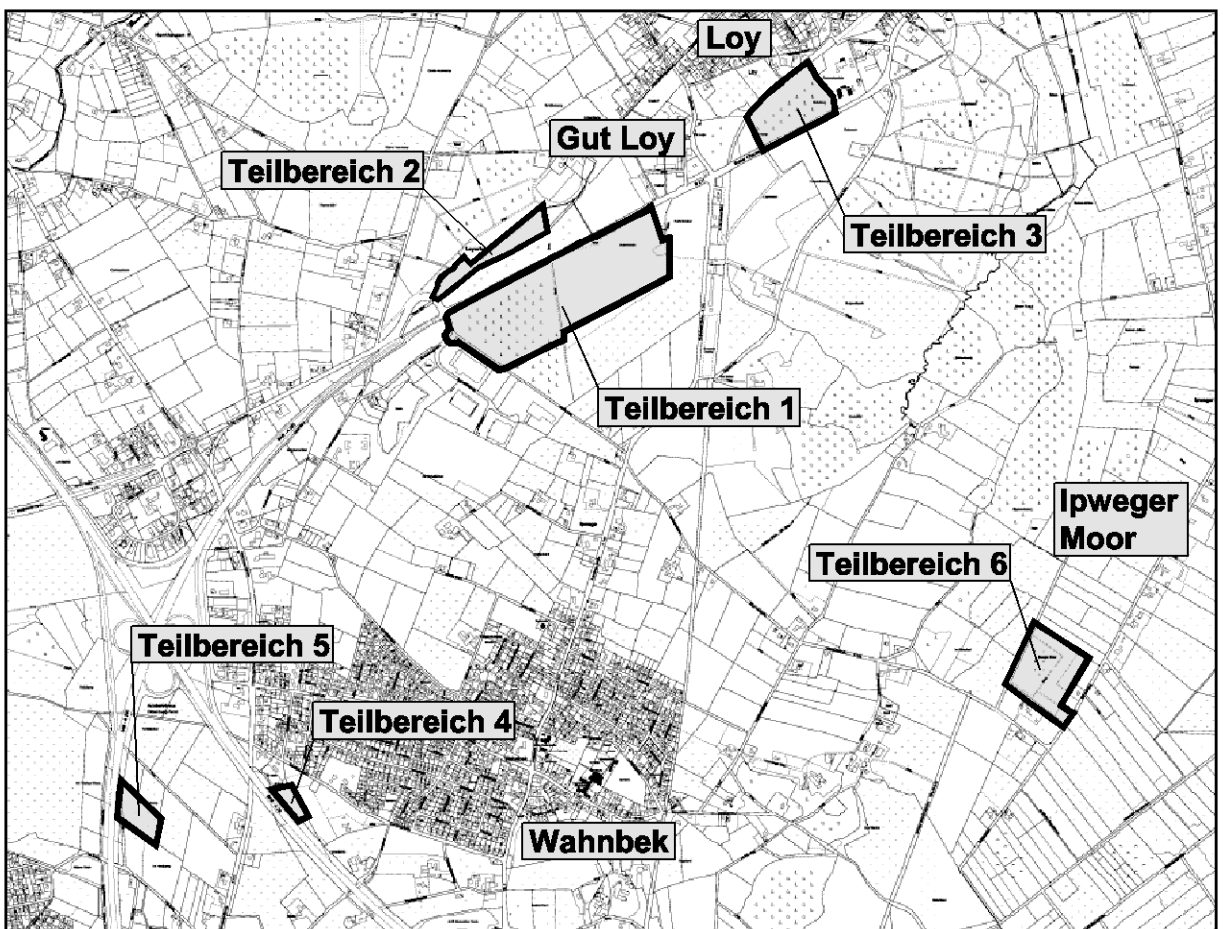
15. Sonstige Planzeichen



Grenze des räumlichen Geltungsbereiches



Übersichtsplan M 1 : 30.000



Übersichtsplan M 1 : 30.000

Es gilt die BauNVO 1990

Loy

Teilbereich 3

M. 1 : 5.000

Gut Loy

Teilbereich 2

Loyerfeld

Teilbereich 1

