

PLANZEICHENERKLÄRUNG

1. Art der baulichen Nutzung



Allgemeines Wohngebiet

2. Maß der baulichen Nutzung

0,35 Grundflächenzahl

II Zahl der Vollgeschosse als Höchstmaß

3. Bauweise, Baulinien, Baugrenzen

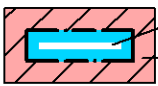


nur Einzelhäuser zulässig

a Abweichende Bauweise



Baugrenze



überbaubare Fläche

nicht überbaubare Fläche


6. Verkehrsflächen



Öffentliche Straßenverkehrsfläche



Straßenbegrenzungslinie




Verkehrsfläche besonderer Zweckbestimmung

F+R Zweckbestimmung: Fuß- und Radweg



Bereich ohne Ein- und Ausfahrt

9. Grünflächen



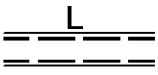
Private Grünfläche

13. Planungen, Nutzungsregelungen, Maßnahmen oder Flächen für Maßnahmen zum Schutz, zur Pflege und zur Entwicklung von Boden, Natur und Landschaft



Umgrenzung von Flächen für Maßnahmen zum Schutz, zur Pflege und zur Entwicklung von Boden, Natur und Landschaft

15. Sonstige Planzeichen

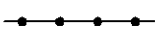


mit Leitungsrecht zu belastende Flächen zugunsten der Gemeinde und der Ver- und Entsorgungsträger



Umgrenzung von Flächen für Nutzungsbeschränkungen oder für Vorkehrungen zum Schutz gegen schädliche Umwelteinwirkungen im Sinne des Bundes- Immissionsschutzgesetzes

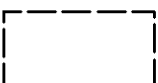
LPB II Lärmpegelbereich



Abgrenzung unterschiedlicher Nutzungen



Wallhecke (symbolisch)



nichtüberbaubare Flächen mit Nutzungseinschränkungen (siehe textliche Festsetzung Nr.8)



Grenze des räumlichen Geltungsbereiches des Bebauungsplanes