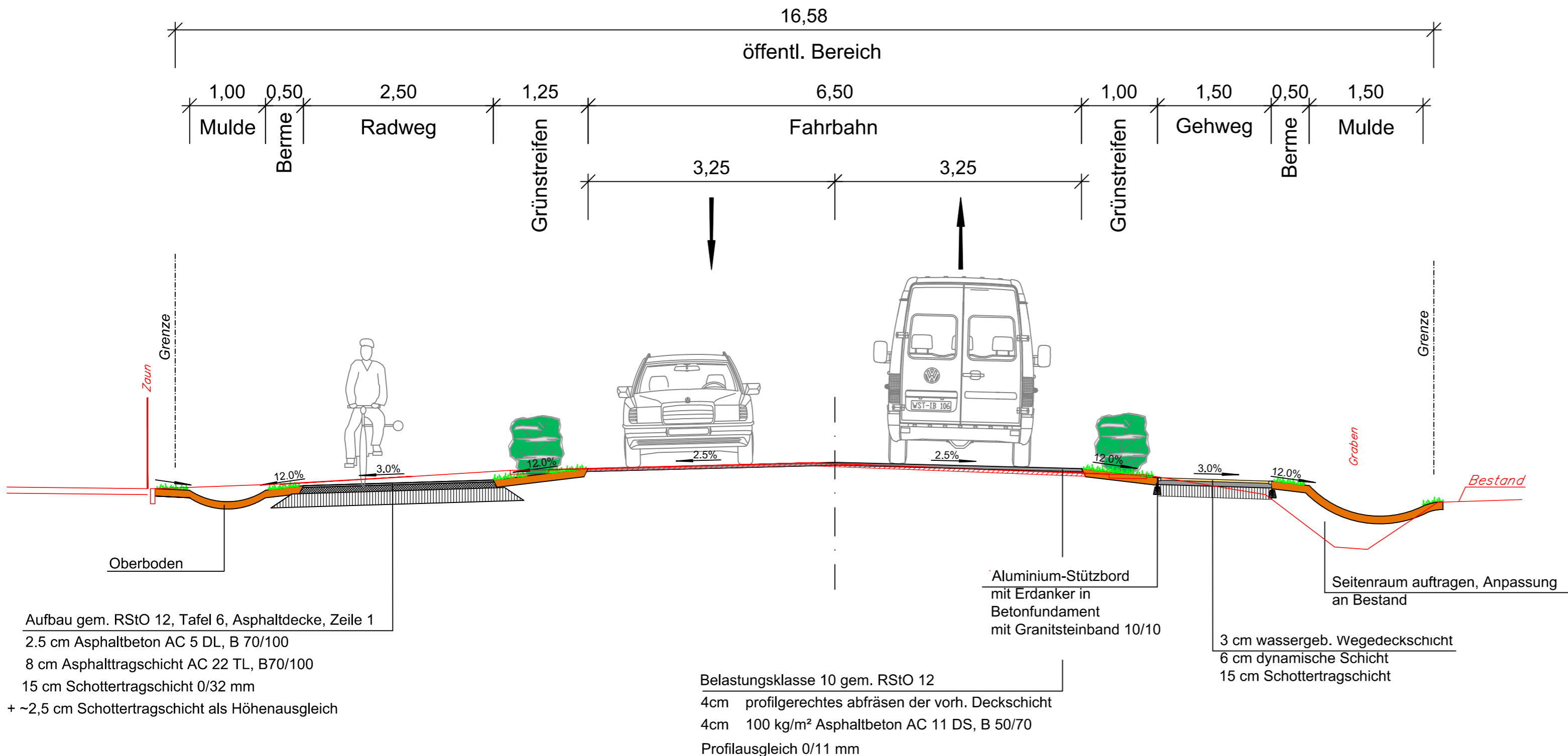


Straßenquerschnitt K131- Oldenburger Straße Bau- km 1 + 085



Entwurfsbearbeitung: Ingenieurbüro Börjes GmbH & Co. KG 26655 Verstersede, Wilhelm-Geiler-Straße 7 Tel.: 0 44 88 / 83 02-0 Fax: 0 44 88 / 83 02-70 wst@boerjes.de http://www.boerjes.de	Projekt-Nr.: 611.018 <table border="1" style="width: 100%; border-collapse: collapse;"> <tr> <th colspan="2">Datum</th> <th>Zeichen</th> </tr> <tr> <td>bearbeitet</td> <td>Sept. 2013</td> <td>Gravel</td> </tr> <tr> <td>gezeichnet</td> <td>Sept. 2013</td> <td>Bremer</td> </tr> <tr> <td colspan="3">geprüft:</td> </tr> </table>	Datum		Zeichen	bearbeitet	Sept. 2013	Gravel	gezeichnet	Sept. 2013	Bremer	geprüft:		
Datum		Zeichen											
bearbeitet	Sept. 2013	Gravel											
gezeichnet	Sept. 2013	Bremer											
geprüft:													

Straßenbauverwaltung des Landes Niedersachsen			Unterlage 14	
Straße: K131	von km: 11,215	bis km: 12,697	Blatt Nr.	1
(Nächster Ort): Rastede	Bau-km: 1+000	bis Bau-km: 2+500	Reg. Nr.	
			Datum	Zeichen
			nachgeprüft	09 / 2013
			Gerken	

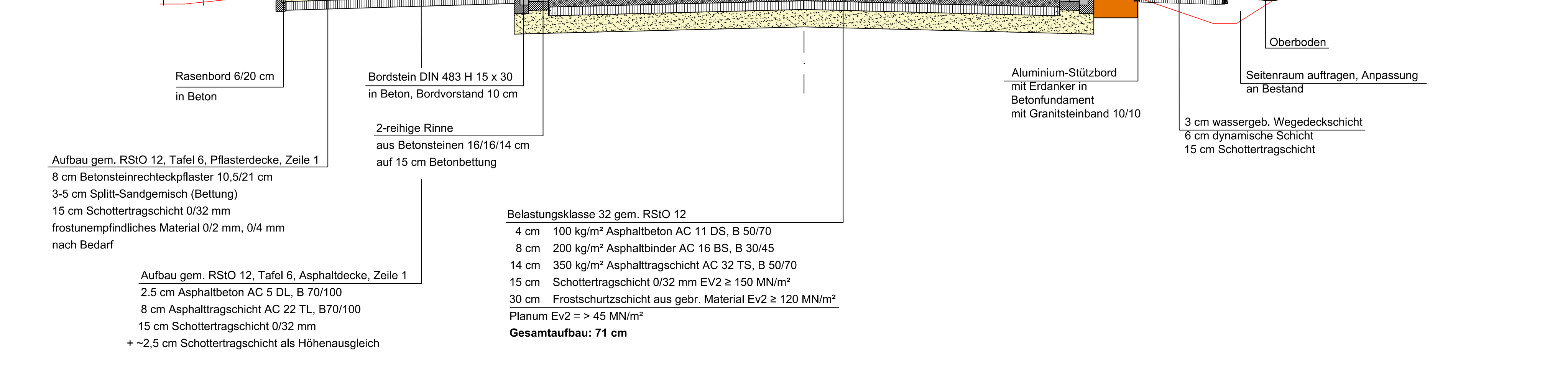
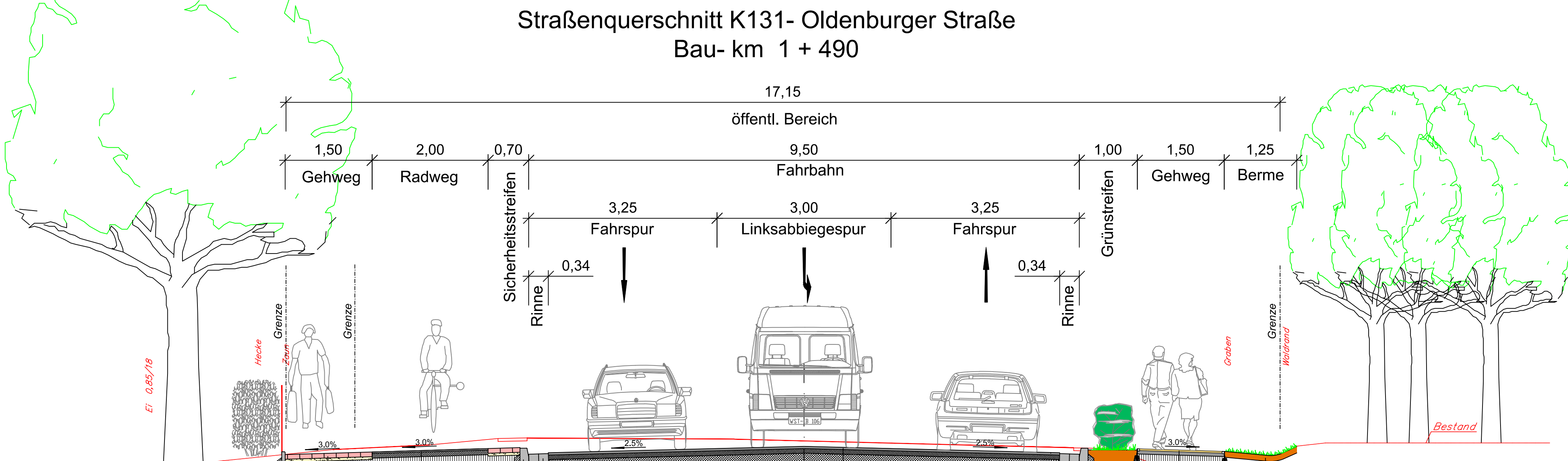
Ausbau der K131
- Oldenburger Straße -
Bereich KVP bis "Schloßstraße"
in der Ortsdurchfahrt Rastede

Straßenquerschnitt
Bau-km 1 + 085

Maßstab 1: 50

Aufgestellt:
Oldenburg, den 2013
Niedersächsische Landesbehörde
für Straßenbau und Verkehr
Geschäftsbereich Oldenburg

Straßenquerschnitt K131- Oldenburger Straße Bau- km 1 + 490



Aufbau gem. RStO 12, Tafel 6, Pflasterdecke, Zeile 1
 8 cm Betonsteinrechteckpflaster 10,5/21 cm
 3-5 cm Splitt-Sandgemisch (Bettung)
 15 cm Schottertragschicht 0/32 mm
 frostunempfindliches Material 0/2 mm, 0/4 mm
 nach Bedarf

Aufbau gem. RStO 12, Tafel 6, Asphaltdecke, Zeile 1
 2.5 cm Asphaltbeton AC 5 DL, B 70/100
 8 cm Asphalttragschicht AC 22 TL, B70/100
 15 cm Schottertragschicht 0/32 mm
 + ~2,5 cm Schottertragschicht als Höhenausgleich

Belastungsklasse 32 gem. RStO 12
 4 cm 100 kg/m² Asphaltbeton AC 11 DS, B 50/70
 8 cm 200 kg/m² Asphaltbinder AC 16 BS, B 30/45
 14 cm 350 kg/m² Asphalttragschicht AC 32 TS, B 50/70
 15 cm Schottertragschicht 0/32 mm EV2 ≥ 150 MN/m²
 30 cm Frostschurtzschicht aus gebr. Material Ev2 ≥ 120 MN/m²
 Planum Ev2 = > 45 MN/m²
Gesamtaufbau: 71 cm

Entwurfsbearbeitung:		Projekt-Nr.: 611.018	
 Ingenieurbüro Börjes GmbH & Co. KG 26655 Westersiede, Wilhelm-Geiler-Straße 7 wst@boerjes.de		Datum	Zeichen
		Sept. 2013	Gravel
gezeichnet		Sept. 2013	Bremer
geprüft:			

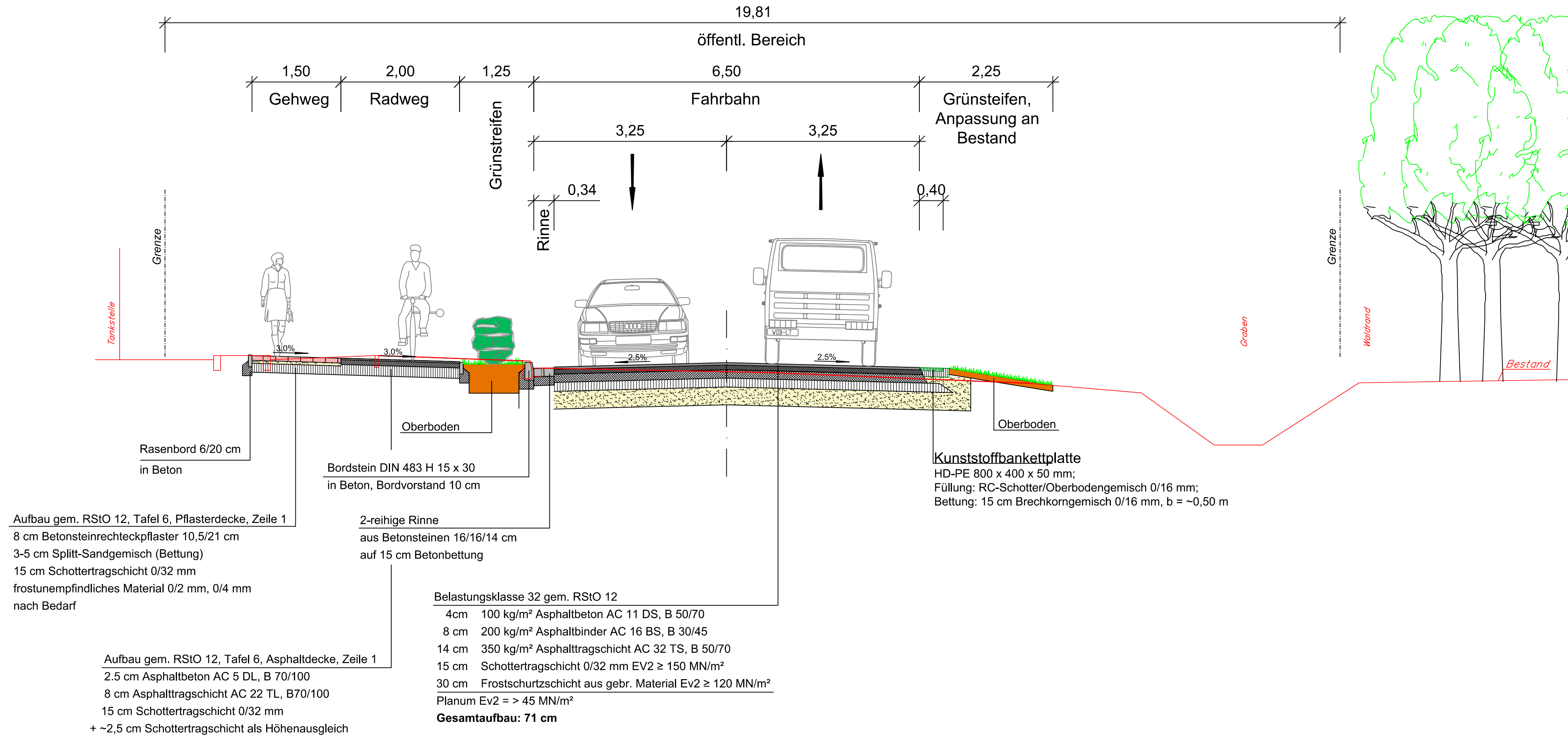
Straßenbauverwaltung des Landes Niedersachsen				Unterlage 14	
Straße: K131		von km: 11,215	bis km: 12,697	Blatt Nr. 2	
(Nächster Ort): Rastede		Bau-km: 1+000	bis Bau-km: 2+500	Reg. Nr.	
		Datum	Zeichen		
		nachgeprüft	09 / 2013	Gerken	

**Ausbau der K131
- Oldenburger Straße -
Bereich KVP bis "Schloßstraße"
in der Ortsdurchfahrt Rastede**

**Straßenquerschnitt
Bau-km 1 + 490**
Maßstab 1: 50

Aufgestellt:
 Oldenburg, den 2013
 Niedersächsische Landesbehörde
 für Straßenbau und Verkehr
 Geschäftsbereich Oldenburg

Straßenquerschnitt K131- Oldenburger Straße Bau- km 1 + 940



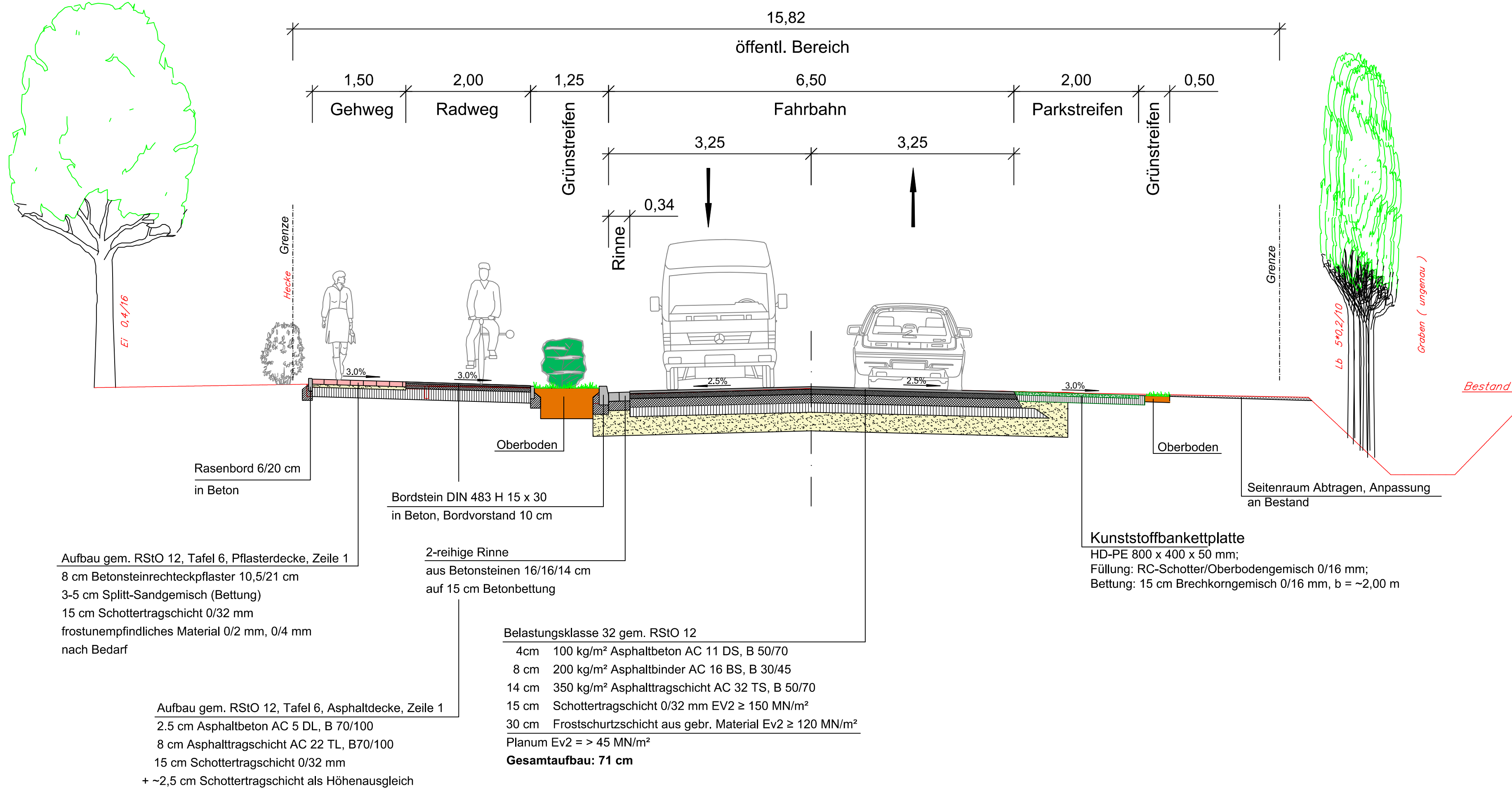
Entwurfsbearbeitung:		Projekt-Nr.: 611.018	
Ingenieurbüro Börjes GmbH & Co. KG 26655 Westersiede, Wilhelm-Heiler-Straße 7 wst@boerjes.de Tel.: 0 44 88 / 83 02-0 Fax: 0 44 88 / 83 02-70 http://www.boerjes.de		Datum	Zeichen
		bearbeitet	Sept. 2013
gezeichnet		Sept. 2013	Bremer
geprüft:			

Straßenbauverwaltung des Landes Niedersachsen				Unterlage 14	
Straße: K131		von km: 11,215	bis km: 12,697	Blatt Nr. 3	
(Nächster Ort): Rastede		Bau-km: 1+000	bis Bau-km: 2+500	Reg. Nr.	
		Datum	Zeichen		

Ausbau der K131 - Oldenburger Straße - Bereich KVP bis "Schloßstraße" in der Ortsdurchfahrt Rastede			nachgeprüft	09 / 2013	Gerken
Straßenquerschnitt Bau-km 1 +940			Maßstab 1: 50		

Aufgestellt:
Oldenburg, den 2013
Niedersächsische Landesbehörde
für Straßenbau und Verkehr
Geschäftsbereich Oldenburg

Straßenquerschnitt K131- Oldenburger Straße Bau- km 2 + 420



Entwurfsbearbeitung:		Projekt-Nr.: 611.018	
Ingenieurbüro Börjes GmbH & Co. KG 26655 Westersede, Wilhelm-Geiler-Straße 7 wst@boerjes.de		Datum	Zeichen
		bearbeitet	Sept. 2013
gezeichnet		Sept. 2013	Bremer
geprüft:			

Straßenbauverwaltung des Landes Niedersachsen		Unterlage 14	
Straße: K131		von km: 11,215	bis km: 12,697
(Nächster Ort): Rastede		Bau-km: 1+000	bis Bau-km: 2+500
Ausbau der K131 - Oldenburger Straße - Bereich KVP bis "Schloßstraße" in der Ortsdurchfahrt Rastede		nachgeprüft	09 / 2013
		Straßenquerschnitt Bau-km 2 + 420 Maßstab 1: 50	
Aufgestellt: Oldenburg, den 2013 Niedersächsische Landesbehörde für Straßenbau und Verkehr Geschäftsbereich Oldenburg			