

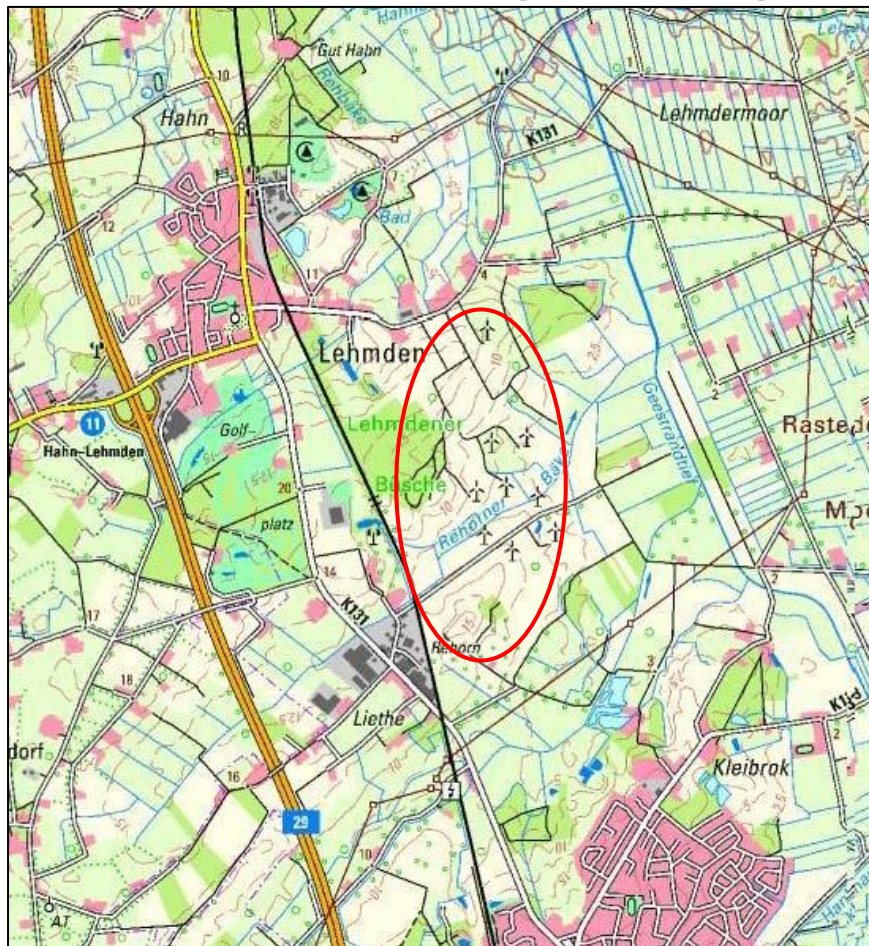
# Gemeinde Rastede

Landkreis Ammerland



## 72. Änderung des Flächennutzungsplanes „Windenergie Lehmden“

### UMWELTBERICHT (Teil II der Begründung)

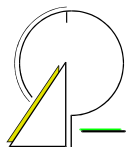


Entwurf

Januar 2018

**Diekmann • Mosebach & Partner**

Oldenburger Straße 86 – 26180 Rastede  
Tel.: 04402/9116-30 - Fax:04402/9116-40  
e-mail: [info@diekmann-mosebach.de](mailto:info@diekmann-mosebach.de)  
[www.diekmann-mosebach.de](http://www.diekmann-mosebach.de)



# INHALTSÜBERSICHT

	Seite
<b>TEIL II DER BEGRÜNDUNG: UMWELTBERICHT</b>	
<b>1.0 EINLEITUNG</b>	<b>1</b>
1.1 Beschreibung des Planvorhabens / Angaben zum Standort	1
1.2 Umfang des Vorhabens und Angaben zu Bedarf an Grund und Boden	1
<b>2.0 PLANERISCHE VORGABEN UND HINWEISE</b>	<b>1</b>
2.1 Niedersächsisches Landschaftsprogramm	2
2.2 Landschaftsrahmenplan (LRP)	2
2.3 Naturschutzfachlich wertvolle Bereiche / Schutzgebiete	3
2.4 Standort-Potenzialstudie für Windparks, Gemeinde Rastede (2016)	4
2.5 Artenschutzrechtliche Belange	5
<b>3.0 BESCHREIBUNG UND BEWERTUNG DER UMWELTAUSWIRKUNGEN</b>	<b>6</b>
3.1 Schutzgut Mensch	9
3.1.1 Immissionen (Schall, Schatten, Vibration)	9
3.1.2 Erholung	12
3.2 Schutzgut Pflanzen	12
3.3 Schutzgut Tiere	14
3.4 Biologische Vielfalt	20
3.5 Schutzgut Boden	22
3.6 Schutzgut Wasser	23
3.7 Schutzgut Klima	23
3.8 Schutzgut Luft	24
3.9 Schutzgut Landschaft	24
3.10 Schutzgut Kultur- und sonstige Sachgüter	25
3.11 Wechselwirkungen	25
3.12 Kumulierende Wirkungen	26
3.13 Zusammengefasste Umweltauswirkungen	28
<b>4.0 ENTWICKLUNGSPROGNOSE DES UMWELTZUSTANDES</b>	<b>29</b>
4.1 Entwicklung des Umweltzustandes bei Planungsdurchführung	29
4.2 Entwicklung des Umweltzustandes bei Nichtdurchführung – Nullvariante	29
<b>5.0 VERMEIDUNG, MINIMIERUNG UND KOMPENSATION NACHTEILIGER UMWELTAUSWIRKUNGEN</b>	<b>29</b>
5.1 Vermeidung / Minimierung	30
5.1.1 Schutzgut Mensch	30
5.1.2 Schutzgut Pflanzen	30
5.1.3 Schutzgut Tiere	31
5.1.4 Schutzgut Boden	31
5.1.5 Schutzgut Wasser	31

---

5.1.6	Schutzgut Klima / Luft	32
5.1.7	Schutzgut Landschaft	32
5.1.8	Schutzgut Kultur und Sachgüter	32
5.2	Eingriffsdarstellung	32
5.3	Kompensation	34
<b>6.0</b>	<b>ANDERWEITIGE PLANUNGSMÖGLICHKEITEN</b>	<b>35</b>
6.1	Standort	35
6.2	Planinhalt	36
<b>7.0</b>	<b>ZUSÄTZLICHE ANGABEN</b>	<b>36</b>
7.1	Beschreibung der wichtigsten Merkmale der verwendeten technischen Verfahren	36
7.1.1	Analysemethoden und -modelle	36
7.1.2	Fachgutachten	36
7.1.3	Hinweise auf Schwierigkeiten bei der Zusammenstellung der Unterlagen	36
7.2	Hinweise zur Durchführung der Umweltüberwachung	36
<b>8.0</b>	<b>ALLGEMEINVERSTÄNDLICHE ZUSAMMENFASSUNG</b>	<b>36</b>

## TABELLENVERZEICHNIS

Tab. 1: Arbeitsschritte der Standortpotenzialstudie für Windenergie	5
Tab. 2: Baubedingte Wirkfaktoren	7
Tab. 3: Anlagebedingte Wirkfaktoren	8
Tab. 4: Betriebsbedingte Wirkfaktoren	8
Tab. 5: Immissionsrichtwerte für verschiedene Siedlungstypen nach TA Lärm	10
Tab. 6: Darstellung und Einschätzung möglicher kumulierender Wirkungen	26
Tab. 7: Zu erwartende Umweltauswirkungen auf die Schutzgüter und ihre Bewertung	28

## 1.0 EINLEITUNG

Zur Beurteilung der Belange des Umweltschutzes (§ 1 (6) Nr. 7 BauGB) ist im Rahmen der Bauleitplanung eine Umweltprüfung durchzuführen, in der die voraussichtlichen erheblichen Umweltauswirkungen ermittelt werden. Entsprechend der Anlage zum Baugesetzbuch zu § 2 (4) und § 2a BauGB werden die ermittelten Umweltauswirkungen im Umweltbericht beschrieben und bewertet (§ 2 (4) Satz 1 BauGB).

### 1.1 Beschreibung des Planvorhabens / Angaben zum Standort

Zur bauleitplanerischen Vorbereitung des Vorhabens wird das Plangebiet als Sonderbaufläche (SO) mit der Zweckbestimmung „Windenergie“ gemäß § 1 Abs. 2 Nr. 10 Baunutzungsverordnung (BauNVO) mit überlagernder Fläche für die Landwirtschaft gemäß § 5 Abs. 2 Nr. 9a BauGB sowie Flächen für Wald, Flächen für die Wasserwirtschaft und eine unterirdische Hauptwasserleitung dargestellt.

Die weitere Gebietsentwicklung mit Konkretisierungen von Anlagenstandorten und Erschließungen erfolgt auf Ebene der verbindlichen Bauleitplanung bzw. der Genehmigungsplanung.

Die Gemeinde Rastede hat 2016 in einer aktuellen Standortpotenzialstudie das gesamte Gemeindegebiet Rastede auf die Eignung im Hinblick auf die Windenergienutzung untersuchen lassen (vgl. PLANUNGSBÜRO DIEKMANN & MOSEBACH 2016). Die Fläche des Plangebietes entspricht der Potenzialfläche 4 „Liethe“ der Standortpotenzialstudie aus dem Jahr 2016.

Der Geltungsbereich der 72. Änderung des Flächennutzungsplanes „Windenergie Lehmden“ liegt im nördlichen Bereich der Gemeinde Rastede, östlich der Ortschaft Lehmden. Das Plangebiet umfasst den vorhandenen Windpark Liethe und nimmt eine Fläche von ca. 88,6 ha ein. Genaue Angaben zum Standort sowie eine detaillierte Beschreibung des städtebaulichen Umfeldes, der Art des Vorhabens und den Darstellungen sind den entsprechenden Kapiteln der Begründung zu entnehmen.

### 1.2 Umfang des Vorhabens und Angaben zu Bedarf an Grund und Boden

Mit der vorliegenden Bauleitplanung „Windenergie Lehmden“ werden Maßnahmen vorbereitet, die mit Eingriffen in Natur und Landschaft verbunden sind.

Das Plangebiet umfasst eine Größe von ca. 88,6 ha. Die einzelnen Flächenausweisungen umfassen:

Sonderbauflächen (SO - WEA)	
überlagert mit Flächen für die Landwirtschaft	ca. 83,44 ha
Fläche für Wald	ca. 4,69 ha
Fläche für die Wasserwirtschaft	ca. 0,47 ha

Da konkrete Standorte von Windenergieanlagen sowie deren Zuwegungen auf dieser Planungsebene nicht bekannt sind, können zum derzeitigen Planungsstand keine Angaben zu dem beanspruchten Flächenbedarf gemacht werden.

## 2.0 PLANERISCHE VORGABEN UND HINWEISE

Die in einschlägigen Fachplänen und Fachgesetzen formulierten Ziele, die für den vorliegenden Planungsraum relevant sind, werden unter Kap. 3.0 „Planerische Vorgaben und Hinweise“ der Begründung umfassend dargestellt (Landesraumordnungsprogramm (LROP), Regionales Raumordnungsprogramm (RROP), vorbereitende

und verbindliche Bauleitplanung). Im Folgenden werden zusätzlich die planerischen Vorgaben und Hinweise aus naturschutzfachlicher Sicht dargestellt (Landschaftsprogramm, Landschaftsrahmenplan (LRP), naturschutzfachlich wertvolle Bereiche / Schutzgebiete, artenschutzrechtliche Belange).

## **2.1 Niedersächsisches Landschaftsprogramm**

Entsprechend der Einteilung des Niedersächsischen Landschaftsprogramms von 1989 befindet sich der zentrale Geltungsbereich in der naturräumlichen Region „Watten und Marschen - Binnendeichsflächen“. Als vorrangig schutz- und entwicklungsbedürftig werden beispielsweise Weiden-Auwälder, kleine Flüsse, Salzwiesen und nährstoffreiches Feuchtgrünland aufgeführt. Als besonders schutz- und entwicklungsbedürftig werden Eichenmischwälder der großen Flußauen, Erlen- und Birken-Bruchwälder, Bäche sowie nährstoffarme und nährstoffreiche Seen und Weiher genannt. Als schutzbedürftig, z. T. auch entwicklungsbedürftig sind Feuchtgebüsche, Gräben, Grünland mittlerer Standorte, Ruderalfluren und sonstige wildkrautreiche Sandäcker aufgeführt.

Der nördliche und südliche Teil des Geltungsbereiches befindet sich in der naturräumlichen Region Ostfriesisch-Oldenburgische Geest. Als vorrangig schutz- und entwicklungsbedürftig werden beispielsweise Eichenmischwälder mittlerer Standorte, Weiden-Auwälder, nährstoffarme Seen und Weiher sowie nährstoffarme Feuchtwiesen genannt. Als besonders schutz- und entwicklungsbedürftig gelten bodensaure Buchenwälder, Birken-Bruchwälder, Bäche sowie nährstoffreiches Feuchtgrünland. Schutzbedürftig, z. T. auch entwicklungsbedürftig sind Feuchtgebüsche, Gräben, Grünland mittlerer Standorte, dörfliche Ruderalfluren und sonstige wildkrautreiche Äcker.

## **2.2 Landschaftsrahmenplan (LRP)**

Der Landschaftsrahmenplan (LRP) des Landkreises Ammerland liegt mit Stand 1995 vor. Zum Plangebiet werden nachfolgende Aussagen getroffen:

Im LRP werden die naturräumlichen Regionen weiter unterteilt. Das Plangebiet befindet sich in der naturräumlichen Einheit "Rasteder Geestrand", welches zum Wasserscheidegebiet der Oldenburger Geest gehört. Der südwestliche Bereich hat ein geringes Gefälle, der nordöstliche Bereich ist auf schmalem Raum zusammengezogen und erhält dadurch ein stärkeres Gefälle, wodurch kleine Täler und eine hohe Relieffenergie entstehen. Eingeschnittene Täler zerlegen den Geestrand in zahlreiche Hügelsporne. Durch Erosion treten die lehmigen Teile der Grundmoräne zutage. Diese Einheit ist im Plangebiet geologisch durch Niedermoor, Bruchwald-Schilf- und Seggentorf, welches meist stark zersetzt ist, geprägt. Dementsprechend kommen feuchte, meist entwässerte Niedermoorböden, verbreitet mit Sand im Untergrund vor. Die potenzielle natürliche Vegetation besteht aus einem Erlen-Birkenbruchwaldgebiet einschließlich der Röhrichte und Seggensümpfe. Des Weiteren wären überflutete Bereiche mit Traubenkirschen-Erlenwald und Übergangsbereiche zum Geestrücker mit feuchtem Birken-Eichen- oder Eichen-Hainbuchenwald potenziell natürlich. Heute wird das Gebiet überwiegend intensiv als entwässerte Mähweide und Weide genutzt. Acker- und Waldflächen sind eingestreut. Das Plangebiet befindet sich gemäß Karte 3 auf der grundwasserfernen Geest.

Karte 5 (Lebensraumkomplexe und Biotoptypen – gegenwärtiger Zustand) stellt für das Plangebiet und seine Umgebung eine überwiegend intensive Nutzung (Acker, Baumschulflächen, Fichtenaufforstungen, Ackergras) dar. Dieser Bereich wird in Karte 7 (Lebensraumkomplexe und Biotoptypen – wichtige Bereiche) als stark eingeschränkt bewertet.

Westlich des Plangebietes befinden sich Wallheckengebiete ohne Bewertung, z.B. aufgrund der Flächengröße oder der Waldlage (Karte 6 – Wallheckengebiete).

Gemäß Karte 8 (Vielfalt, Eigenart und Schönheit – Gegenwärtige Bereiche) liegt der Geltungsbereich in einem intensiv genutzten und gehölzarmen Areal, welches von einem Gewässer gequert wird. Im Norden ragt gut sichtbarer Esch in das Plangebiet. Der Geestrand, welcher von Nord nach Süd verläuft, ist deutlich sichtbar.

Laut Karte 9 (Vielfalt, Eigenart und Schönheit – wichtige Bereiche) befinden sich im Nahbereich des Plangebietes Laubwaldbereiche mit Bedeutung für die Vielfalt, Eigenart und Schönheit. Nördlich ragt ein Bereich mit kulturhistorischen Elementen und Strukturen in das Plangebiet hinein. Der im Osten verlaufende Geestrand bildet eine besonders ausgeprägte Geländemorphologie.

Im Bereich des Erschließungsweges finden sich Plaggenesch- und Eschböden. Westlich und östlich des Plangebietes sind Geestböden alter Waldstandorte gekennzeichnet (Karte 10 – Boden, wichtige Bereiche).

Karte 12 (Grundwasser) stellt für den zentralen Bereich des Plangebietes eine sehr hohe Grundwasserneubildungsrate von > 300 bis 400 mm/a dar. Im Norden und Süden wird die Neubildungsrate mit >100– 200 mm/a deutlich niedriger dargestellt.

Karte 13 (Grundwasser) kennzeichnet den nördlichen und südlichen Bereich des Plangebietes und deren Umgebung als Bereiche mit einem geringen Schutzpotenzial. Der zentrale Bereich besitzt ein mittleres bis hohes Schutzpotenzial.

In den Plangebieten kommt Freilandklima auf ausgeräumten Geestflächen vor. In der Umgebung finden sich ferner Bereiche mit Waldklima, Stadtrandklima und Niederungs-/Bäkentalklima (Karte 15 – Luft und Klima).

Im Norden des Plangebietes ragt ein Gebiet zur Erhaltung von Eschböden hinein (Karte 16 – Entwicklungsziele und Maßnahmen). Im Osten befindet sich ein Gebiet zur Erhaltung reliefbedingter Eigenarten.

### **2.3 Naturschutzfachlich wertvolle Bereiche / Schutzgebiete**

Die folgenden Informationen wurden dem Kartenserver des Niedersächsischen Ministeriums für Umwelt und Klimaschutz entnommen (vgl. Internetseite: [www.umweltkarten-niedersachsen.de](http://www.umweltkarten-niedersachsen.de), Stand 2018).

#### Schutzgebiete

In einem Umkreis von 2 km befinden sich die geschützten Landschaftsbestandteile „Kiefernwald am Nethener Kirchweg“ (GLB WST 00023) in westlicher Richtung und „Umgebung des Hofes Kleibrok“ (GLB WST 00016) in südlicher Richtung. In Wiefelstede und Rastede liegen weitere geschützte Landschaftsbestandteile.

Die nächsten Landschaftsschutzgebiete befinden sich in mehr als 3 km Entfernung zum Plangebiet. Nordöstlich gelegen befindet sich das Landschaftsschutzgebiet „Jader Moormarsch“ (LSG BRA 00023), südöstlich liegen die Landschaftsschutzgebiete „Hankhauser Geest“ (LSG WST 00091), „Rasteder Geestrand“ (LSG WST 00078) und „Schlosspark, Park Hagen“ (LSG WST 00057).

Westlich des geplanten Windparks beginnt in einer Entfernung von mindestens ca. 1.250 m das Wasserschutzgebiet „Nethen“.

In der umgebenden Geest finden sich in der näheren und weiteren Umgebung des Plangebietes relativ oft Wallhecken.

Naturschutzgebiete bzw. FFH- oder EU-Vogelschutzgebiete sind in der weiteren Umgebung des Plangebietes nicht vorhanden.

#### Naturdenkmale

Naturdenkmale, die gemäß § 28 BNatSchG geschützt sind, sind zumeist einzelne Naturschöpfungen, die durch ihre Seltenheit, Eigenart oder Schönheit oder ihre Bedeutung für die Wissenschaft bzw. Natur- und Heimatkunde besonderen Schutzes bedürfen. Auch die Umgebung des Naturdenkmals kann in den Schutz mit einbezogen werden. In der weiteren Umgebung der Planfläche sind jedoch keine Naturdenkmale vorhanden. Die nächstgelegenen Naturdenkmale finden sich in der Ortschaft Rastede.

#### Avifaunistisch wertvolle Bereiche

Die vorliegenden avifaunistischen Daten wurden von der Fachbehörde für Naturschutz (NLWKN) des Landes Niedersachsen gebietsbezogen bewertet. Diese Bewertung erfolgte getrennt für Brut- und Gastvögel nach einem standardisierten Bewertungsverfahren. Stand der hier veröffentlichten Bewertungen ist für die Gastvögel 2006 und für die Brutvögel 2010 (mit Ergänzungen 2013). Die erfassten Vogelvorkommen werden unterteilt in Bereiche von internationaler, nationaler, landesweiter, regionaler und lokaler Bedeutung.

Die nächsten avifaunistisch wertvollen Bereiche beginnen in mehr als 2,8 km Entfernung zum Geltungsbereich und besitzen für Brutvögel eine lokale Bedeutung (Bewertung 2006).

Über durchgeführten Kartierungen zu den Brut- und Rastvogelvorkommen in 2011 / 2012 für den nördlichen Bereich des Plangebietes der Flächennutzungsplanänderung konnten bedingt weitere Wertigkeiten innerhalb des Geltungsbereiches festgestellt werden. Lediglich im Rahmen der worst-case Betrachtung kann ein Teilgebiet des nördlichen Untersuchungsraumes als Vogelbrutgebiet lokaler Bedeutung eingestuft werden. Alle anderen Teilgebiete besitzen eine Bewertung unterhalb lokaler Bedeutung.

Bereiche mit Bedeutungen für Rastvögel wurden im Plangebiet und seiner Umgebung nicht festgestellt.

Weitere faunistisch, vegetationskundlich oder historisch wertvolle Bereiche oder Vorkommen, die einen nationalen oder internationalen Schutzstatus bedingen, liegen nach derzeitigem Informationsstand nicht vor.



## **2.4 Standort-Potenzialstudie für Windparks, Gemeinde Rastede (2016)**

Die Gemeinde Rastede hat 2016 in einer aktuellen Standortpotenzialstudie das gesamte Gemeindegebiet auf die Eignung im Hinblick auf die Windenergienutzung untersuchen lassen (vgl. PLANUNGSBÜRO DIEKMANN & MOSEBACH 2016).

Im Rahmen dieser Standortpotenzialstudie für Windenergieparks wurde das gesamte Gemeindegebiet von Rastede unabhängig von den vorherrschenden, unterschiedlichen Windverhältnissen in vier Arbeitsschritten auf seine grundsätzliche Eignung als Windenergieanlagenstandort untersucht, um geeignete Flächen für die Darstellung von Sondergebietsflächen für Windenergieanlagen zu bestimmen (s. Tab. 1).

Die Ermittlung möglicher Standorte erfolgt in drei Arbeitsschritten:

**Tab. 1: Arbeitsschritte der Standortpotenzialstudie für Windenergie**

<b>Vorauswahl nach Ausschlusskriterien</b>	
	Arbeitsschritt 1    Ausschluss aufgrund harter Ausschlusskriterien Ausschluss aufgrund weicher Ausschlusskriterien
<b>Standortdiskussion</b>	
	Arbeitsschritt 2    Bewertung der verbleibenden Potenzialflächen aufgrund ge- wichteter Belange (Punktesystem)
<b>Standortbeschreibung und -empfehlung</b>	
	Arbeitsschritt 3    Verbal-argumentative Diskussion der verbleibenden Flächen

#### Vorauswahl nach Ausschlusskriterien

Vorhandene Nutzungsansprüche und Festlegungen im Flächennutzungsplan wie z. B. Siedlungsbereiche und Verkehrswege sowie naturschutzrechtliche Auflagen und Restriktionen (Schutzgebiete) schließen die Windenergienutzung auf einem wesentlichen Teil des Gemeindegebietes aus (Arbeitsschritt 1).

#### Standortdiskussion

Die nach Ausschluss von harten und weichen Ausschlussflächen verbleibenden Flächen wurden daraufhin untersucht, welche weiteren Belange betroffen sind, die möglicherweise zu Konflikten mit der Windenergienutzung führen, diese aber nicht von vornherein ausschließen. Diese wurden nach einem auf die Gemeinde Rastede bezogenen Punktraster bewertet und in Empfindlichkeitsstufen eingeordnet. Je mehr und je gewichtiger die betroffenen Belange sind, desto empfindlicher ist die Fläche gegenüber einer Windenergienutzung (Arbeitsschritt 2).

#### Standortbeschreibung und -empfehlung

Im Rahmen der Standortbeschreibung und -empfehlung wird dargestellt, welche Flächen/Bereiche als potenzielle Standorte für Windparks in Frage kommen. Nach den Arbeitsschritten 1 und 2 verbliebene Flächen werden in einem dritten Arbeitsschritt u. a. hinsichtlich der betroffenen Belange, welche nicht zum Ausschluss geführt haben, ihrer Größe, ihrer Umgebung etc. näher beschrieben und bezüglich der Eignung für Windenergienutzung verbal-argumentativ bewertet.

Das Plangebiet ist die Potenzialfläche 4 „Lieth“ aus der Standortpotenzialstudie aus dem Jahr 2016 und umfasst auch den bestehenden Windpark „Lieth“. Die gesamte Potenzialfläche besitzt eine Gesamtgröße von ca. 73,5 ha.

Diese gesamte Potenzialfläche ist in drei Teilflächen unterteilt (4.1 bis 4.3), welche mit maximal 10 Punkten als geeignet für die Windenergie eingestuft wurden.

## **2.5 Artenschutzrechtliche Belange**

§ 44 BNatSchG in Verbindung mit Art. 12 und 13 der Fauna-Flora-Habitat-Richtlinie (FFH-Richtlinie) und Art. 5 der Vogelschutzrichtlinie (V-RL) begründen ein strenges Schutzsystem für bestimmte Tier- und Pflanzenarten (Tier und Pflanzenarten, die in Anhang A oder B der Europäischen Artenschutzverordnung - (EG) Nr. 338/97 - bzw.



der EG-Verordnung Nr. 318/2008 in der Fassung vom 31.03.2008 zur Änderung der EG-Verordnung Nr. 338/97 - aufgeführt sind, Tier- und Pflanzenarten des Anhangs IV der FFH-Richtlinie, alle europäischen Vogelarten, besonders oder streng geschützte Tier- und Pflanzenarten der Anlage 1 der Bundesartenschutzverordnung - BArtSchV). Danach ist es verboten,

1. *wild lebenden Tieren der besonders geschützten Arten nachzustellen, sie zu fangen, zu verletzen oder zu töten oder ihre Entwicklungsformen aus der Natur zu entnehmen, zu beschädigen oder zu zerstören,*
2. *wild lebende Tiere der streng geschützten Arten und der europäischen Vogelarten während der Fortpflanzungs-, Aufzucht-, Mauser-, Überwinterungs- und Wanderungszeiten erheblich zu stören; eine erhebliche Störung liegt vor, wenn sich durch die Störung der Erhaltungszustand der lokalen Population einer Art verschlechtert,*
3. *Fortpflanzungs- oder Ruhestätten der wild lebenden Tiere der besonders geschützten Arten aus der Natur zu entnehmen, zu beschädigen oder zu zerstören und*
4. *wild lebende Pflanzen der besonders geschützten Arten oder ihre Entwicklungsformen aus der Natur zu entnehmen, sie oder ihre Standorte zu beschädigen oder zu zerstören.*

Zwar ist die planende Gemeinde nicht unmittelbar Adressat dieser Verbote, da mit der Bauleitplanung in der Regel nicht selbst die verbotenen Handlungen durchgeführt beziehungsweise genehmigt werden. Allerdings ist es geboten, den besonderen Artenschutz bereits auf dieser Ebene angemessen zu berücksichtigen, da eine Bauleitplanung, die wegen dauerhaft entgegenstehender rechtlicher Hinderungsgründe (hier entgegenstehende Verbote des besonderen Artenschutzes bei der Umsetzung) nicht verwirklicht werden kann, vollzugsunfähig ist. Im Rahmen der konkreten nachfolgenden verbindlichen Bauleitplanungen bzw. der Genehmigungsplanungen müssen die Belange des Artenschutzes weiter und im Detail berücksichtigt werden. In Kap. 3.2 und 3.3 erfolgt eine grobe Betrachtung der artenschutzrechtlichen Belange.

### **3.0 BESCHREIBUNG UND BEWERTUNG DER UMWELTAUSWIRKUNGEN**

Die Bewertung der Umweltauswirkungen des vorliegenden Planvorhabens erfolgt anhand einer Bestandsaufnahme bezogen auf die einzelnen, im Folgenden aufgeführten Schutzgüter. Durch eine umfassende Darstellung des gegenwärtigen Umweltzustandes einschließlich der besonderen Umweltmerkmale im unbeplanten Zustand sollen die umweltrelevanten Wirkungen der 72. Änderung des Flächennutzungsplanes „Windenergie Lehmden“ herausgestellt werden. Hierbei werden die negativen sowie positiven Auswirkungen der Umsetzung der Planung auf die Schutzgüter dargestellt und hinsichtlich ihrer Erheblichkeit soweit wie möglich bewertet. Ferner erfolgt eine Prognose der Umweltauswirkungen bei Durchführung und Nichtdurchführung der Planung („Nullvariante“).

Die Bewertung der Umweltauswirkungen richtet sich nach folgender Skala:

- sehr erheblich,
- erheblich,
- weniger erheblich,
- nicht erheblich.

Hierbei werden Eingriffe als kompensationspflichtig bewertet, die entweder „sehr erheblich“ oder „erheblich“ sind. Die genauen Umfänge des Kompensationsbedarfes sind auf Ebene der verbindlichen Bauleitplanung bzw. der Genehmigungsebene zu

ermitteln und bereit zu stellen. Im Rahmen der vorliegenden vorbereitenden Bauleitplanung werden lediglich die zu erwartenden Umweltauswirkungen dargestellt.

Zum besseren Verständnis der Einschätzung der Umweltauswirkungen wird im Folgenden ein kurzer Abriss über die durch die Darstellung der Flächennutzungsplanänderung verursachten möglichen Veränderungen von Natur und Landschaft gegeben. Eine detaillierte abschließende Darlegung der Umweltauswirkungen inklusive der Eingriffsbilanzierung kann erst im Rahmen nachfolgenden Bauleitplanungen, d. h. von Bebauungsplänen bzw. der Genehmigungsplanung erfolgen, da dort konkrete Festsetzungen bzw. Beantragungen zu Anzahlen, Höhe und Rotordurchmesser der Windenergieanlagen sowie zu den zu versiegelnden Flächen durch Infrastruktureinrichtungen und Zuwegungen erfolgen.

Im Rahmen der Standortpotenzialstudie mit Stand Oktober 2016 wurde für den Bereich der Potenzialfläche 4 „Lieth“ allein aufgrund der Flächengröße ermittelt, dass ca. 13-14 WEA errichtet werden können. Es handelt sich hierbei um einen geschätzten Wert, wobei die vorhandenen WEA-Standorte bei dieser Einschätzung des Potenzials nicht berücksichtigt worden sind. Im Rahmen der Standortpotenzialstudie wurden Potenzialflächen auf Basis der Unterbringung von maximal 150 m hohen Windenergieanlagen ermittelt.

Durch das Planvorhaben entstehen Beeinträchtigungen auf die zu untersuchenden Schutzgüter. Auslöser dieser Beeinträchtigungen sind vorhabenbedingte Wirkfaktoren. In Tab. 2 bis Tab. 4 werden die wichtigsten Wirkfaktoren zusammengestellt, die Beeinträchtigungen auf die verschiedenen Schutzgüter verursachen können.

### **Baubedingte Wirkfaktoren / Wirkprozesse**

Die baubedingten Auswirkungen umfassen die Faktoren, die während der Realisierung der Planung auf die Umwelt wirken. Es handelt sich allerdings vorwiegend um zeitlich befristete Beeinträchtigungen, die mit der Beendigung der Bauaktivitäten enden, aber auch nachwirken können.

**Tab. 2: Baubedingte Wirkfaktoren**

<b>Wirkfaktoren</b>	<b>Potenzielle Auswirkungen auf die einzelnen Schutzgüter</b>
Baustelleneinrichtung, Herstellung von Zuwegungen, Kranstellflächen und Vormontage-/Lagerplätzen	Vorhandene Vegetationsbestände und Lebensräume für Tiere werden durch Maschineneinsatz und Übererdung (ggf. temporär) in Anspruch genommen
Stoffliche Einträge Schadstoffeinträge durch Baumaterialien und Baumaschinen	Stoffeinträge stellen eine potenzielle Gefährdung der Lebensraumqualität für Pflanzen, Tiere, Boden und Wasser dar.
Lärmimmissionen, visuelle Effekte (temporäre Lärmbelastung durch Baustellenbetrieb)	Das Schutzgut Mensch kann durch Lärm im Baustellenbereich betroffen sein. Für die Fauna können die Aktivitäten ebenfalls zu einer zeitweiligen (temporären) Beunruhigung führen.
Wasserhaltung in der Baugrube	Auswirkungen auf das Schutzgut Wasser und Boden sind möglich.

### **Anlagebedingte Wirkfaktoren / Wirkprozesse**

Anlagebedingte Wirkfaktoren werden in diesem Fall durch die Projektumsetzung an sich verursacht. Es handelt sich um dauerhafte Auswirkungen.

**Tab. 3: Anlagebedingte Wirkfaktoren**

<b>Wirkfaktoren</b>	<b>Potenzielle Auswirkungen auf die einzelnen Schutzgüter</b>
Versiegelung bisher unversiegelter Flächen durch die notwendigen Anlagen- und Erschließungsflächen	Vorhandene Vegetationsbestände und Lebensräume für Tiere werden in Anspruch genommen. Die Schutzgüter Boden und Wasser können Veränderungen durch eine geänderte Grundwasserneubildung und Veränderungen der Oberflächenstruktur erfahren. In diesem Zusammenhang ist auch das Schutzgut Klima und Luft sowie die Landschaftsbild in Bezug auf Veränderungen zu betrachten.
Zerschneidungseffekte durch die Windenergieanlagen (Barrierewirkungen und Flächenzerschneidungen)	Infolge von Zerschneidungen werden Räume verengt, was einen Funktionsverlust des Lebensraumes für Pflanzen und Tiere bedeuten kann. Durch die Windenergieanlagen können großflächigere Barrieren für die Ausbreitung bzw. Wanderung von Pflanzen- und Tierarten entstehen.
Errichtung von vertikalen Hindernissen	Vertikale Bauten können eine Scheuchwirkung auf die Fauna verursachen. Das Schutzgut Landschaftsbild wird wahrnehmbar verändert. Auswirkungen auf das Schutzgut Mensch - Erholung sind möglich.

**Betriebsbedingte Wirkfaktoren / Wirkprozesse**

Belastungen und Beeinträchtigungen, die durch die Windenergienutzung hervorgerufen werden, werden als betriebsbedingte Auswirkungen zusammengefasst. Die von der Windenergienutzung ausgehenden Wirkungen sind grundsätzlich als langfristig für die Dauer des Betriebs einzustufen.

**Tab. 4: Betriebsbedingte Wirkfaktoren**

<b>Wirkfaktoren</b>	<b>Potenzielle Auswirkungen auf die einzelnen Schutzgüter</b>
Schallemissionen	Auf den Mensch wirken Lärmimmissionen, so dass der Schutzanspruch der jeweiligen Nutzung geprüft werden muss. Für die Fauna können Lärmimmissionen zu einer Beunruhigung bzw. zur Meidung von Gebieten führen.
Schattenwurf	Auf das Schutzgut Mensch kann es zu Auswirkungen durch Schattenschlag kommen. Es können Beeinträchtigungen der Fauna durch Beunruhigungen entstehen, auf die stöempfindlichen Arten mit Meidung, Flucht oder Abwanderung reagieren können.
Vibration	Auswirkungen auf die Schutzgüter Mensch, Boden und Tiere sind möglich.
Vertreibungswirkungen durch betriebene Windenergieanlagen (Bewegung der Rotorblätter)	Direkte Beeinträchtigungen von Lebensraumfunktionen für die Fauna durch Vertreibungswirkungen. Lebensräume werden zerstört oder zerschnitten. Dies ist besonders relevant für die Artengruppen Vögel und Fledermäuse. Optische Effekte wirken auch auf das Schutzgut Mensch und das Landschaftsbild.
Tötung durch Kollision oder Barotrauma (Luftdruckveränderungen) an betriebenen Windenergieanlagen (Bewegung der Rotorblätter)	Ein betriebsbedingtes Tötungsrisiko durch Windenergieanlagen besteht für die Artengruppen Vögel, Fledermäuse und (Flug)Insekten.

In den nachfolgenden Kapiteln werden die oben aufgeführten Wirkfaktoren mit ihrer Relevanz in Bezug auf die verschiedenen Schutzgüter erläutert und die möglichen Beeinträchtigungen dargestellt. Eine abschließende Einschätzung der Erheblichkeit der Umweltauswirkungen erfolgt auf Ebene der verbindlichen Bauleitplanung bzw. der Genehmigungsplanung.

### 3.1 Schutzgut Mensch

Eine intakte Umwelt stellt die Lebensgrundlage für den Menschen dar. Im Zusammenhang mit der Bewertung der umweltrelevanten Auswirkungen auf das Schutzgut Mensch sind gesundheitliche Aspekte sowie solche, die im Zusammenhang mit Erholung stehen, von Bedeutung. Bei der Betrachtung des Schutzgutes Mensch sind daher Auswirkungen durch Lärm und andere Immissionen sowie die Aspekte Erholungsfunktion und Wohnqualität zu untersuchen. Der Aspekt der Erholung steht wiederum in engem Zusammenhang mit dem Schutzgut Landschaft.

Auf Ebene dieser 72. Änderung des Flächennutzungsplanes „Windenergie Lehmden“ werden weder die Anlagenstandorte, noch die genaue Anzahl der Anlagen oder der Anlagentyp festgelegt. Die Gemeinde Rastede hat die Belange des Immissionsschutzes bereits insofern berücksichtigt, als dass Mindestabstände von 550 m zu Außenbereichswohnnutzungen, 700 m zu Wohnbauflächen und 550 m zu gemischten Bauflächen eingehalten werden. Bei diesen Abständen handelt es sich um harte und weiche Tabuzonen, die auf Basis des vorbeugenden Immissionsschutzes getroffen wurden, so dass in der Regel davon ausgegangen werden kann, dass außerhalb dieser Tabuzonen eine Vereinbarkeit von Wohnnutzungen einerseits und Windenergieanlagen andererseits hergestellt werden kann.

#### 3.1.1 Immissionen (Schall, Schatten, Vibration)

Bezüglich Immissionen, die von den geplanten Windenergieanlagen (WEA) verursacht werden, sind Auswirkungen durch Lärm- und Schattenwurf sowie Vibrationen beim Betrieb zu erwarten.

**Geräuschimmissionen** können vor allem durch den Baustellenverkehr und den Betrieb der Windenergieanlagen entstehen. Zum Schutz des Menschen vor schädlichen Einwirkungen durch Schall (Immissionsschutz) sind Lärmgrenzwerte einzuhalten. Die Technische Anleitung zum Schutz gegen Lärm (TA Lärm) gibt entsprechende Grenzwerte an, die nicht überschritten werden sollten und deren Einhaltung vorhabenbezogen durch geeignete Messungen und Prognosen zu ermitteln und zu überprüfen ist.

Im Rahmen der nachfolgenden verbindlichen Bauleitplanung bzw. der Genehmigungsplanung sind daher konkrete vorhabenbezogene Schallgutachten zu erstellen, welche sowohl die konkreten Anlagenstandorte als auch die Emissionen des jeweiligen festgesetzten bzw. beantragten Anlagentyps berücksichtigt. Dabei wird der jeweilige Immissionsrichtwert (vgl. Tab. 5) für die zu betrachtenden Immissionspunkte der Umgebung zu Grunde gelegt.

**Tab. 5: Immissionsrichtwerte für verschiedene Siedlungstypen nach TA Lärm**

Siedlungstyp	Immissionsrichtwerte	
	tags	nachts
Industriegebiet	70 dB(A)	70 dB(A)
Gewerbegebiet	65 dB(A)	50 dB(A)
Dorfgebiet, Mischgebiet	60 dB(A)	45 dB(A)
Allgemeines Wohngebiet, Kleinsiedlungsgebiet	55 dB(A)	40 dB(A)
Reines Wohngebiet	50 dB(A)	35 dB(A)

Die maßgeblichen Immissionsorte, welche u. a. zu berücksichtigen sind und die einen entsprechenden Schutzanspruch genießen, sind die nächstgelegenen Wohngebäude für die, entsprechend ihrer vornehmlichen Lage im Außenbereich, der Richtwert der TA-Lärm für Dorf- oder Mischgebiete zugrunde gelegt werden (Richtwert Tag/Nacht in dB(A) 60/45).

Anhand rechnerischer Beurteilungsverfahren wird die Schallimmissionsbelastung an den relevanten Immissionsorten geprüft. Sofern die Immissionsrichtwerte unter Berücksichtigung von Vorbelastungen eingehalten werden, können die geplanten Windenergieanlagen unter Vollast laufen. Sollten Immissionsrichtwerte nicht sicher eingehalten werden können, so sind die Anlagen gedrosselt zu betreiben.

Da die Einhaltung der gesetzlich vorgegebenen Richtwerte durch die TA Lärm Grundlage für eine Genehmigungsfähigkeit zum Betrieb von Windenergieanlagen ist, ist bei Umsetzung des Vorhabens von keinen erheblichen Beeinträchtigungen auf das Schutzgut Mensch durch Schall auszugehen.

#### Infraschall

Als Infraschall wird der Bereich des Lärmspektrums unterhalb einer Frequenz von 20 Hz definiert. Infraschall ist ein in der Natur allgegenwärtiges Phänomen für das es verschiedene natürliche und künstliche Quellen wie z.B. Wind, Gewitter, Meeresbrandung, Straßenverkehr, Pumpen, Kompressoren etc. gibt. Bei sehr hohen Schallleistungspegeln kann Infraschall vom Menschen wahrgenommen werden und auch gesundheitsschädliche Wirkung entfalten. Die von WEA erzeugten messbaren Schalldruckpegel liegen bereits ab ca. 250 m Abstand zur WEA deutlich unterhalb der Wahrnehmungsschwelle für Infraschall, wie im Rahmen mehrerer Messungen und Studien verschiedener Bundesländer an unterschiedlichen WEA hinsichtlich des von ihnen ausgehenden Infraschalls ergeben haben. In dem Zusammenhang wird auch auf die Veröffentlichung des Niedersächsischen Ministeriums für Umwelt, Energie und Klimaschutz "Fragen und Antworten zum Windenergieerlass" vom 14.12.2015 zu Ziffer 3 ("Gehen Gesundheitsgefährdungen von Infraschallemissionen der Anlagen aus?") verwiesen, wo es am Ende heißt: "*Unterhalb der Hörschwelle des Menschen konnten bisher keine Wirkungen des Infraschalls auf den Menschen belegt werden.*" Im täglichen Umfeld des Menschen ist eine Vielzahl von natürlichen oder künstlichen Quellen für Infraschall verantwortlich, deren Schallpegel teilweise sogar deutlich höher sein können, als die von WEA erzeugten Schallpegel. In der üblichen Entfernung von 500 m und mehr zwischen WEA und Immissionsorten (Wohnhäusern) erzeugt eine

WEA "*lediglich einen Bruchteil des in der Umgebung messbaren Infraschalls*" (vgl. Bayerischer VGH, Beschluss vom 08.06.2015 - 22 CD 15.868 -, zitiert nach juris.)

Da die über die Standortpotenzialstudie ermittelte Potenzialfläche 4, welche über die hier vorliegende 72. Änderung des Flächennutzungsplanes „Windenergie Lehmden“ bauleitplanerisch vorbereitet wird, über den Abwägungsprozess der Gemeinde Rastede einen Abstand von min. 550 m von den nächsten Wohnbebauungen einhält, kann davon ausgegangen werden, dass der Infraschall keinen relevanten Einfluss hat. Daher ist von keinen erheblichen Beeinträchtigungen für das Schutzgut Mensch durch Infraschall auszugehen.

#### Schattenwurfgutachten

Je nach Anzahl der Rotoren und Rotordrehzahl, Bewölkungsgrad und Sonnenstand ergeben sich im Schattenbereich der Windenergieanlage stark wechselnde Lichtverhältnisse durch den Schattenwurf des sich betriebsbedingt periodisch drehenden Rotors. Da das menschliche Auge auf den Wechsel der Helligkeit reagiert, kann der sich bewegende Schatten zu Belastungen führen, wenn Menschen ihm länger ausgesetzt sind.

Der Länderausschuss für Immissionsschutz (LAI 2002) hat „Hinweise zur Ermittlung und Beurteilung der optischen Immissionen von Windenergieanlagen“ (WEA-Schattenwurf-Hinweise) verabschiedet. Demnach beträgt die astronomisch maximale Beschattungsdauer 30 Stunde pro Kalenderjahr bzw. 30 Minuten pro Tag, dieses entspricht dem Immissionsschutzrichtwert für die tägliche Beschattungsdauer. Die meteorologisch wahrscheinliche Beschattungsdauer ist die Zeit, für die der Schattenwurf unter Berücksichtigung der üblichen Witterungsverhältnisse berechnet wird. Diese liegt bei 8 Stunden pro Jahr. Bei der Genehmigung von Windenergieanlagen ist sicherzustellen, dass der Immissionsrichtwert nicht überschritten wird. Grundsätzlich ist im Rahmen der verbindlichen Bauleitplanung bzw. der Genehmigungsplanung ein entsprechendes Gutachten vorzulegen (Schattenwurf-Analyse).

Im Rahmen eines solchen Gutachtens wird auf Basis der Windenergieanlagenstandorte und –höhen ein maximaler Einwirkungsbereich des Schattenwurfes auf die Immissionspunkte ermittelt. Sofern eine Überschreitung des Jahresrichtwertes von 30 Stunden und / oder der Tagesrichtwert von 30 Minuten der astronomisch möglicher Beschattungsdauer für die astronomisch mögliche Beschattungsdauer an einem der betrachteten Immissionspunkte möglich ist, ist zur Verminderung der Beeinträchtigungen durch Rotorschattenwurf und Einhaltung der Richtwerte das Betriebssystem der Windenergieanlagen so anzupassen oder durch Zusatzgeräte so auszustatten, dass die Windenergieanlage bei Überschreitungen zeitweise abgeschaltet werden (Abschaltautomatik).

Angesichts der zu erwartenden Beschattungszeiten unter Berücksichtigung der tatsächlichen Sonnenscheindauer und der Windrichtungsverteilung reduzieren sich die tatsächlichen Beschattungszeiten jedoch deutlich.

Unter Berücksichtigung der Vermeidungsmaßnahmen (Abschaltautomatik) ist von keinen erheblichen Beeinträchtigungen des Schutzgutes Mensch durch Schattenwurf auszugehen.

#### Vibrationen

Durch die Kreisbewegung der Rotoren entstehen Schwingungen, die an den Turm weitergeleitet werden. Dadurch können am Turm Torsions- und Pendelbewegungen

entstehen, die auf das Fundament übergehen und letztlich in den Boden übertragen werden. Da die Dimensionierung des Fundamentes auf die Größe der Anlage und den Anlagentyp sowie die vorliegende Bodenbeschaffenheit abgestimmt wird, sind bei ordnungsgemäßer Ausführung spürbare Bodenbewegungen nicht zu erwarten.

Es ist von keinen erheblichen Beeinträchtigungen des Schutzgutes Mensch auszugehen.

### 3.1.2 Erholung

Bestehende Erholungseinrichtungen sind durch das geplante Vorhaben nicht betroffen. Teile des Geltungsbereiches liegen als ein Vorsorgegebiet für Landwirtschaft und als ein Vorsorgegebiet für Natur und Landschaft gemäß RROP des Landkreises Ammerland vor. Diese Landschaftsbereiche können bei der Errichtung von Windenergieanlagen beeinträchtigt werden.

Die Erholungsnutzung im Geltungsbereich und seiner unmittelbaren Umgebung ist aufgrund der Nähe des Geltungsbereiches zur A 29, sowie der Eisenbahnstrecke Oldenburg – Wilhelmshaven von untergeordneter Bedeutung. Nordwestlich und östlich des Plangebietes sind Bereiche dargestellt, die überlagernd mit der Darstellung als Bereiche für die Forstwirtschaft als Vorsorgegebiet für Erholung gekennzeichnet sind.

Bei der Betrachtung kumulierender Vorhaben im Raum ist zu berücksichtigen, dass das Plangebiet den bestehenden Windpark Liethe umfasst, so dass es sich bei dem Bereich um einen stark durch Windkraft vorgeprägten Raum handelt. Bei der Betrachtung der kumulierenden Vorhaben im Raum ist zu berücksichtigen, dass in etwa 3,5 km Entfernung östlich dieser bauleitplanerisch vorbereiteten Potenzialfläche eine weitere Potenzialfläche 3 „Delfshausen“ im Rahmen der Standortpotenzialstudie ermittelt worden ist. Zwar überschneiden sich die hinsichtlich des Landschaftsbildes zu betrachtenden Wirkbereiche (15-fache Anlagenhöhe bei einer max. möglichen Höhe von 150m) am Rande, die Entfernung zwischen den Windparks ist jedoch so groß, dass keine erhebliche Beeinträchtigung der Erholungsnutzung durch eine übermäßige Dominanz der Windparks oder bedrängende Wirkung eintritt. Weiterhin ist der betreffende Landschaftsraum durch die Nähe der Autobahn A 29 vorbelastet. Durch die zukünftige Errichtung von Windenergieanlagen in der Nähe dieser Vorbelastungen werden Beeinträchtigungen konzentriert und unbeeinträchtigte Landschaftsräume nicht in Anspruch genommen.

Die Erholungseignung einer Landschaft wird entscheidend durch das Landschaftsbild geprägt. Da bereits im Geltungsbereich der Windpark „Liethe“ besteht, ist bereits eine erhebliche Vorbelastung vorhanden, so dass insgesamt durch das Vorhaben weniger erhebliche negative Umweltauswirkungen für das Schutzgut Mensch in Bezug auf die Erholung vorbereitet werden.

### 3.2 Schutzgut Pflanzen

Als wichtige Bestandteile des Ökosystems auf der Erde sind die Tiere und Pflanzen anzusehen. Sie tragen zum Funktionieren des Naturhaushaltes, zur Erhaltung der Luft- und Wasserqualität und zur Schönheit des Landschaftsbildes bei. Daneben sind sie Nahrungsgrundlage für Menschen. Durch den Verlust an biologischer Vielfalt bei Tier- und Pflanzengruppen werden Funktionen des Ökosystems nachhaltig beeinträchtigt.

Das Plangebiet liegt im Norden der Gemeinde Rastede zwischen der Lehmden Straße im Norden und in einiger Entfernung der Moorbäke im Süden. Die Fläche weist relativ

starke Höhenunterschiede auf, sie liegt am Rand der Ostfriesisch-Oldenburgischen Geest. Im zentralen Geltungsbereich befinden sich mehrere Windkraftanlagen. Das Plangebiet wird größtenteils von Ackerflächen und Grünland eingenommen. Dazwischen verlaufen Gewässer mit Entwässerungsfunktion und teilweise altem Baumbestand im Saumbereich. Weiterhin befinden sich Waldbereiche, Feldgehölze und Feld- und Wallhecken in bzw. direkt angrenzend an das Plangebiet. Es handelt sich um eine typische Ausprägung einer Kulturlandschaft des Geestrandbereiches.

Im Rahmen der nachfolgenden verbindlichen Bauleitplanung bzw. der Genehmigungsplanung sind entsprechende konkrete Biototypenerfassungen durchzuführen.

#### Geschützte Biotope im Plangebiet

Innerhalb des Plangebietes sind keine gesetzlich geschützten Biotope bekannt. Die ausgewerteten Unterlagen geben keinen Hinweis auf entsprechend wertvolle Strukturen. Sofern Vorkommen gesetzlich geschützter Biotope im Rahmen nachfolgender konkretisierender Planungen ermittelt werden, ist, sofern eine Beschädigung / Zerstörung der schutzwürdigen Bereiche unvermeidbar ist, ein Ausnahmeantrag gem. § 67 BNatSchG zu stellen.

#### Gefährdete und besonders geschützte Pflanzenarten

Aus einer vorliegenden Kartierung ist für den im Norden befindlichen Waldbereich bekannt, dass dieser ein sehr großes Vorkommen der Stechpalme aufweist.

Die Stechpalme ist eine gemäß § 7 Abs. 2 Nr. 13 BNatSchG besonders geschützte Pflanzenart im Untersuchungsgebiet. Vorkommen streng geschützter Pflanzenarten gemäß § 7 Abs. 2 Nr. 14 BNatSchG sind nicht bekannt.

Sofern Vorkommen im Rahmen nachfolgender konkretisierender Planungen ermittelt werden, sind Vermeidungsmaßnahmen vorzusehen, die eine Beschädigung / Zerstörung der schutzwürdigen Arten verhindern.

#### **Bewertung der Umweltauswirkungen**

Die im Plangebiet auftretenden flächigen landwirtschaftlich geprägten Biotopstrukturen wie die ackerbaulichen Bereiche sowie die Grünländer weisen eine geringe bis sehr geringe Bedeutung für das Schutzgut Pflanzen auf. Naturnahe Gehölzstrukturen sowie die Gewässer sind mit einer mittleren bis hohen Bedeutung einzustufen.

Im Rahmen der nachfolgenden verbindlichen Bauleitplanung bzw. der Genehmigungsplanung ist das üblicherweise in der Gemeinde Rastede verwendete Bilanzierungsmodell des Niedersächsischen Städtetages von 2013 (Arbeitshilfe zur Ermittlung von Ausgleichs- und Ersatzmaßnahmen in der Bauleitplanung) für die Einstufung der im Plangebiet vorkommende Biotopstrukturen heranzuziehen.

Durch die 72. Änderung des Flächennutzungsplanes „Windenergie Lehmden“ wird es im Plangebiet möglich sein, Windenergieanlagen mitsamt deren notwendigen Zuwegungen sowie Betriebsflächen zu errichten. Die dadurch bedingten Versiegelungsmöglichkeiten sind in der Gesamtheit als erhebliche Umweltauswirkungen auf das Schutzgut Pflanzen anzusehen.

#### **Artenschutzrechtliche Betrachtung**

Streng geschützte Pflanzenarten gemäß § 7 Abs. 2 Nr. 14 BNatSchG bzw. Pflanzen des Anhanges IV der FFH-Richtlinie sind aufgrund der naturräumlichen Ausstattung derzeit nicht zu erwarten. Hinweise auf Vorkommen dieser Arten liegen derzeit auch nicht vor. Eine spezielle artenschutzrechtliche Prüfung zu den Verboten des § 44 (1) Nr. 4 BNatSchG ist demgemäß nicht erforderlich.



### 3.3 Schutzgut Tiere

Bei der Umsetzung von Vorhaben für die Errichtung von Windenergieanlagen sind die Artengruppen Vögel und Fledermäuse primär betroffen. Neben Flächeninanspruchnahmen mit der direkten Inanspruchnahme oder Veränderungen von Lebensräumen sind auch gerade Auswirkungen durch Lärm, die Bauwerke als solches sowie die rotierenden Flügel im Betriebszustand dazu geeignet, erheblich negative Auswirkungen auf das Schutzgut Tiere zu verursachen.

Diesem Umweltbericht liegen keine konkreten Erfassungen der Tierwelt zugrunde, die das gesamte Plangebiet miteinbeziehen. Zum aktuellen Zeitpunkt sind jedoch für den nördlichen Geltungsbereich Erfassungen von Brut- und Gastvögel sowie von Fledermäusen vorliegend. Diese werden für eine Darstellung möglicher Auswirkungen herangezogen. Eine konkrete Ermittlung der tatsächlichen Umweltauswirkungen kann erst auf Ebene der nachfolgenden verbindlichen Bauleitplanung bzw. der Genehmigungsebene erfolgen, da dort Anlagenstandorte sowie -typen bekannt sind. Es sind dazu, die entsprechenden Gültigkeiten vorausgesetzt, die Angaben des Windenergieerlasses Niedersachsens von 2016 zu beachten.

Die Auswertung des Datenmaterials des NLWKN zu den avifaunistisch bedeutsamen Bereichen von Brut- und Gastvögeln ergab für das unmittelbare Plangebiet keine Wertigkeiten.

In Bezug auf das Vorkommen von Brutvögeln ist in diesem durch die vorhandenen Windenergieanlagen vorgeprägten und durch zahlreiche Gehölzstrukturen heterogen geprägten Bereich das häufige Vorkommen typischer Offenlandarten kaum zu erwarten. Durch die oben genannte Strukturierung und Vorprägung sind auch Gastvogelansammlungen in bewertungsrelevanten Größenordnungen nicht zu erwarten.

Aufgrund der vielen Gehölzbereiche kann das Vorkommen von Greifvögeln wie Mäusebussard und Eulenarten nicht ausgeschlossen werden.

Insgesamt betrachtet kann das Brutvogelvorkommen mit einer mittleren Bedeutung und das Gastvogelvorkommen aufgrund der eingeschränkten Möglichkeiten mit einer geringen Bedeutung eingestuft werden.

In Bezug auf das Vorkommen von Fledermäusen ist gerade aufgrund des Strukturreichtums mit den häufig vorkommenden Arten Breitflügelfledermaus, Großer Abendsegler, Zwergfledermaus, Rauhhautfledermaus, Kleinabendsegler, Bartfledermäuse, Wasserfledermäuse und Langohr zu rechnen. Vorkommen von Quartieren sind damit im Plangebiet und der näheren Umgebung möglich.

An möglichen Quartieren bieten sich für die Zwergfledermaus als hausbewohnende Art die Gebäude in der näheren Umgebung an. Die Rauhhautfledermaus nimmt ältere Gehölze gerne als Balzquartier an, während Arten wie die Bartfledermaus auch Sommerquartiere in Gehölzen bezieht.

Zugeschehen, welches zu höheren Kollisionsraten führen kann, ist vor allem für die Arten Rauhhautfledermaus, Zwergfledermaus und den Abendseglerarten bekannt. Fledermauszüge konzentrieren sich vor allem auf die Zeiten im Frühjahr sowie im Herbst.

Aufgrund der vielfältigen Habitatmöglichkeiten sowie der Anzahl potenziell vorkommender möglicher Arten ist dem Plangebiet eine mittlere Bedeutung für Fledermäuse zuzuordnen.

## **Auswirkungen auf Brut- und Gastvögel**

### Kollisionen

Für die überwiegende Zahl von Vogelarten stellen Kollisionen mit WEA insbesondere im Vergleich mit anderen Ursachen des Vogelschlags (Straßenverkehr, Hochspannungsfreileitungen) wahrscheinlich ein relativ geringes Problem dar. Andererseits dürfte die Zahl an gefundenen Kleinvögeln mit großer Wahrscheinlichkeit nicht der Anzahl tatsächlicher Vogelschlagopfer entsprechen, da Kleinvögel in Windparks mit unterschiedlich hohen Vegetationsstrukturen leicht übersehen werden können (vgl. WINKELMANN 1990).

Da die Fundkartei von DÜRR (2018) hauptsächlich nur auf Zufallsfunden beruht, kann die nachgewiesene Häufigkeit von Schlagopfern lediglich als Hinweis dienen, d. h. wenn eine Art gar nicht oder mit wenigen Individuen in der Kartei verzeichnet ist, bedeutet dies nicht automatisch, dass sie keiner höheren Schlagwahrscheinlichkeit unterliegt. Grundsätzlich wird nur ein Bruchteil der Schlagopfer an Windenergieanlagen aufgefunden, da aufgrund von verschiedenen Parametern die Findewahrscheinlichkeit gering ist (wenige systematische Untersuchungen, Schwierigkeit des Auffindens in höherer Vegetation, Abtrag der Opfer durch Prädatoren (Fuchs etc.) usw.

Die Kollisionsraten, die im Rahmen von vorhandenen Untersuchungen ermittelt wurden, zeigen eine enorme Streuung zwischen den Windparks. In einigen Parks gab es keine oder fast keine Kollisionen, in anderen traten Kollisionen mit einer Häufigkeit von mehr als 60 pro Jahr und Turbine auf (HÖTKER 2006), wobei der Mittelwert bei 6,9 Opfern pro WEA und Jahr und der Median bei 1,8 lag.

Entscheidend ist dabei die Lage des Windparks: das Kollisionsrisiko ist in Mitteleuropa in Feuchtgebieten am höchsten, in den USA und Spanien kam es zu besonders hohen Verlusten an kahlen Gebirgrücken und Geländekanten. Im Allgemeinen sollen durch Kollisionen Großvögel stärker betroffen sein als Kleinvögel. In den USA waren hauptsächlich Greifvögel betroffen, in Spanien überwiegend Gänsegeier. Dies kann damit zusammenhängen, dass Großvögel beim Auftreffen auf Hindernisse schwerfälliger als Kleinvögel reagieren.

Weiterhin lässt sich für Windparks, die sich in der risikoarmen Normallandschaft befanden, ein Zusammenhang zwischen Kollisionsrate und Anlagengröße feststellen, welcher statistisch gesichert ist. HÖTKER (2006) konnte in seinen Modellberechnungen nachweisen, dass ein Repowering bezüglich der Kollisionen mit Vögeln in allen Fällen negative Auswirkungen zeigte. Große Windkraftanlagen erzeugen mehr Opfer als niedrigere. Es wurde nachgewiesen, dass das Risiko von Kollisionen in den Zugzeiten und bei schlechten Wetterbedingungen (Nebel, Wind) generell erhöht ist.

Insgesamt scheinen Kollisionen unter den Gastvögeln eher bei den rastenden Vögeln als auf dem Zug zu geschehen (BIOCONSULT & ARSU 2010).

Die Populationen häufiger Arten wie Lachmöwe oder Mäusebussard sind i. d. R. leichter in der Lage, Anflugopfer wieder auszugleichen. Problematisch sind Anflüge von gefährdeten und/oder seltenen Arten an Windenergieanlagen, wie z. B. von Rotmilan, Seeadler, Wiesenweihe, Weißstorch, zumal es in der Brutzeit durch den Verlust von Altvögeln zusätzlich zu indirekten Verlusten an Gelegen bzw. Jungvögeln kommen kann. Für den Rotmilan gibt es Hinweise, dass sich die Tiere in ihrem Revier an die WEA gewöhnen und daher keinen besonders großen Sicherheitsabstand einhalten. Aus diesem Grund steigt die Wahrscheinlichkeit, dass die Vögel in die Rotoren

geraten, wenn sie, z. B. durch die Beutejagd, Balzflüge sowie Beuteübergabemanöver abgelenkt sind. Daher sollten auch auf keinen Fall - z. B. im Rahmen von Kompensationsmaßnahmen - direkt unter den WEA für die Vögel (oder auch für Fledermäuse) attraktive Nahrungshabitate angelegt werden.

Die Kollisionsgefahr (und auch die Störung) von Vögeln werden vorrangig durch die Wahl des Standortes beeinflusst. Eine Planung von Windenergieanlagen zieht jedoch selbst in avifaunistisch wertvollen Gebieten nicht zwangsläufig erhebliche Beeinträchtigungen nach sich, da neben der Bedeutung - oder sogar noch vor dieser - vor allem die unterschiedlichen Empfindlichkeiten der Arten berücksichtigt werden müssen (SINNING 2002).

Über konkrete Erfassungen zu Brutvogelvorkommen im Nahbereich geplanter Anlagenstandorte sind auf Ebene der nachfolgenden verbindlichen Bauleitplanung bzw. der Genehmigungsplanung im Detail die Betroffenheiten und Kollisionsgefährdungen einzelner Arten zu betrachten. Zum jetzigen Zeitpunkt ist von erheblichen Beeinträchtigungen für Brutvögel auszugehen, da nicht ausgeschlossen werden kann, dass kollisionsgefährdete Arten das Plangebiet nutzen.

### **Störungen und Verdrängungen von Vögeln durch WEA**

Bei der Errichtung von Windenergieanlagen werden neben dem Vogelschlagrisiko auch Probleme infolge von indirekten Beeinträchtigungen durch Vertreibungswirkungen und damit verbundenen Lebensraumverlust gesehen. Im Vordergrund steht dabei die Eigenschaft von Windkraftanlagen, die Offenheit der Landschaft zu unterbrechen. Hinzu kommt evtl. der Effekt, dass kleinere Vögel den Schattenwurf der Rotoren mit dem eines Greifvogels verwechseln und dadurch aufgeschreckt werden. Dies führt nach Auffassung der Autoren verschiedener Untersuchungen dazu, dass insbesondere Wiesenbrüter und rastende/durchziehende Wasser- und Watvögel größere Abstände zu den Anlagen einhalten, wodurch für bestimmte Vogelarten der Wert bestimmter Flächen als Brut- und/oder Rasthabitat völlig ausfällt bzw. eingeschränkt wird.

#### **1. Störungen von Brutvögeln**

Erforderlich ist also die Berücksichtigung der eingriffsspezifischen Empfindlichkeit der Arten. Je größer die Empfindlichkeit der Art, desto größer ist der potenzielle Beeinträchtigungsradius um die Windenergieanlagen und desto weitgehender ist die Wirkung auf die Brutpaare innerhalb dieses Radius (INSTITUT FÜR VOGELFORSCHUNG & ARSU GMBH 2000). HÖTKER et al. (2004) und HÖTKER (2006) haben bestehende Untersuchungen zu Störwirkungen durch Windenergieanlagen artbezogen ausgewertet. Bei den Abständen, die von den Vogelarten zur Brutzeit zu Windenergieanlagen eingehalten wurden, gibt es deutliche Unterschiede. So liegt der Mittelwert der ermittelten Abstände z. B. beim Fitis und Zilpzalp bei 42 m und bei der Uferschnepfe bei 369 m. In jüngerer Zeit zeigen einige Untersuchungen, dass sich Brutvögel in gewisser Weise wohl an die WEA gewöhnen können und z. T. geringere Abstände einhalten (u. a. MÖCKEL & WIESNER 2007, ARSU GMBH 2008, STEINBORN 2011).

Im Allgemeinen sind Singvogelarten als wenig empfindlich gegenüber Windenergieanlagen in Bezug auf Verdrängungswirkungen einzustufen (vgl. u. a. REICHENBACH 2006, MÖCKEL & WIESNER 2008).

Für viele Brutvogelarten wirken höhere Windenergieanlagen weniger abschreckend als kleine. „21 von 29 untersuchten Arten zeigten die Tendenz, sich näher an große-

ren als an kleineren Anlagen anzusiedeln. Dies galt auch für die sonst eher als empfindlich eingestuften Watvogelarten Uferschnepfe, Großer Brachvogel und Rotschenkel“ (HÖTKER 2006). Diese Ergebnisse waren statistisch allerdings nicht signifikant.

Da in der Fachliteratur Störungsempfindlichkeiten von Brutvögeln, die über 500 m hinausgehen, nicht bekannt sind, sollte im Rahmen der konkreten Beurteilung der Auswirkungen lediglich auf diejenigen planungsrelevanten Arten eingegangen werden, die innerhalb von 500 m um die jeweils geplanten Anlagenstandorte vorkommen.

Zum jetzigen Zeitpunkt kann aufgrund der naturräumlichen Ausstattung nicht sicher ausgeschlossen werden, dass keine störungssensiblen Arten vorkommen können. Damit muss in diesem Rahmen von erheblichen Auswirkungen auf das Schutzgut Tiere – Brutvögel ausgegangen werden.

## **2. Störungen von Gastvögeln**

Aus der Literaturstudie (HÖTKER 2006) geht hervor, dass negative Auswirkungen von WEA vor allem außerhalb der Brutzeit dominieren. In Bezug auf die im Mittel eingehaltenen Abstände zu Windenergieanlagen hielten v. a. Vogelarten der offenen Landschaft, also Gänse, Enten und Watvögel, im Allgemeinen mehrere Hundert Meter Abstand ein. Dies bedeutet, dass unter Umständen traditionelle Rast- und Nahrungsplätze von Gastvögeln durch die Errichtung von Windkraftanlagen verloren gehen können. Graureiher, Greifvögel, Austernfischer, Möwen, Stare und Krähen konnten dagegen oft dicht an WEA oder sogar innerhalb von Windparks beobachtet werden. Dies führte zum Teil zu höheren Kollisionsraten (HÖTKER 2006).

Es darf bei der Betrachtung der Minimalabstände nicht vernachlässigt werden, dass bei der kleinräumigen Verteilung von Vögeln auch die Habitatpräferenzen der einzelnen Arten eine Rolle spielen. Dies bedeutet z. B., dass Vögel bei Vorliegen von attraktiven Nahrungsflächen unter Umständen sich mehr an Windenergieanlagen nähern, als sie dies unter „normalen“ Umständen täten.

Insgesamt lässt sich gemäß HÖTKER (2006) für die Planung ein Mindestabstand von 400 bis 500 m von Windenergieanlagen zu Rastplätzen empfindlicher Arten ableiten.

Zum jetzigen Zeitpunkt lassen sich in Bezug auf Störwirkungen bei Gastvögeln keine erheblichen Auswirkungen bei Umsetzung des Vorhabens ableiten, da weder Gastvogelvorkommen empfindlicher Arten bekannt noch aufgrund der naturräumlichen Ausstattung erwartet werden.

## **3. Störungen von Zugvögeln/ Barrierewirkung**

Die durch die 72. Änderung des Flächennutzungsplanes „Windenergie Lehmden“ vorbereiteten Windkraftanlagen stellen grundsätzlich vertikale Hindernisse in der Offenlandschaft dar, von denen Scheueffekte auf Brut- und Gastvögel ausgehen können. Gerade Offenlandvögel meiden vertikale Strukturen wie Windenergieanlagen. Überdies können die Anlagen als Barriere wirken, die Vögel bei der Nahrungssuche oder beim Wechsel der Rastplätze behindern können.

Eine Barrierewirkung ergibt sich, wenn der Windpark eine Wirkung dergestalt entfaltet, dass die Vögel daran gehindert werden, das Schutzgebiet zu erreichen oder zwischen Nahrungs- und Rastplätzen, die sich jeweils in einem Schutzgebiet befinden, zu wechseln (vgl. Nds. OVG, Urteil vom 24. März 2003 1 LB 3571/01 ). Die bloße Erschwerung, das Schutzgebiet zu erreichen, kann demgegenüber nicht genügen (vgl. OVG NRW, Urteil vom 30. Juli 2009). Windenergieanlagen können in Bezug auf

die Barrierewirkung sich dergestalt auswirken, dass die Vögel ausweichen und die Anlagen umfliegen, wenn nicht sowieso unterhalb des Rotors der Park durchfliegen wird.

Das Plangebiet befindet sich weder in direkter Linie zwischen zwei Vogelschutzgebieten, noch ziehen Gänse bei Ortswechseln allein in einem schmalen Korridor zwischen Schlaf- und zu Nahrungsplätzen bzw. umgekehrt. Die Darstellungen in KRUCKENBERG (2013) zu Flugbewegungen in Ostfriesland verdeutlichen zudem, dass Vögel in die Nahrungsgebiete morgens einfliegen und abends zurückkehren. Dabei nehmen sie jedoch unterschiedliche Wege (KRUCKENBERG 2013).

Da sich das nächstgelegene, von Rastvögeln stark frequentierte Vogelschutzgebiet nördlich des Geltungsbereiches am Jadebusen befindet und im Landesinneren keine stark traditionellen Rast-, Schlaf- oder Nahrungsplätze befinden, zu denen ein regelmäßiger Austausch stattfindet, ist bei Umsetzung des Projektes keine Barrierewirkung zu erwarten.

Insgesamt sind durch die vorliegende Planung keine erheblichen Beeinträchtigungen von ziehenden bzw. überfliegenden Gastvögeln zu erwarten.

### **Auswirkungen auf Fledermäuse**

Die sich aus Planungen zur Windenergie ergebenden potentiellen Konflikte sind unter zwei differenten Gesichtspunkten zu betrachten. Es handelt sich hierbei um:

- den Verlust von Lebensraum durch anlage- und betriebsbedingte Lebensraumverluste (Eingriffsregelung) und
- um die Problematik von Schlag streng geschützter Arten an WEA (Artenschutz).

#### Bau- und anlagebedingte Auswirkungen

Durch den Bau der geplanten Anlagen, die notwendigen Zuwegungen und Kranstellplätze werden landwirtschaftliche Flächen, einige Gräben sowie einige wenige Gehölzstrukturen in Anspruch genommen. Die Verluste dieser Biotoptypen sind aus fledermauskundlicher Sicht und aufgrund der Größe der Eingriffsfläche nicht direkt als erhebliche Beeinträchtigung anzusehen. Quartiere in Gehölzen können allerdings bei Durchführung des Vorhabens ggf. betroffen sein.

#### Betriebsbedingte Auswirkungen

Betriebsbedingte Auswirkungen sind dann zu erwarten, wenn entweder Lebensraum in größerem Umfang nicht mehr nutzbar ist oder von den Tieren aufgrund von Meideverhalten nicht mehr aufgesucht wird und damit faktisch verloren geht oder wenn sich die Gefahr einer Tötung durch Kollision oder Barotrauma für eine Art signifikant erhöht.

Im Hinblick auf das Kollisionsrisiko von den im Projektgebiet vorkommenden Arten sind insgesamt vier – Abendsegler, Kleinabendsegler, Rauhaufledermaus und Zwergfledermaus – potentiell während der Zugzeiten durch die Planung betroffen. Auch der Verlust von Quartieren kann zum derzeitigen Zeitpunkt nicht sicher ausgeschlossen werden.

Daher ist bei Umsetzung des Projektes von erheblichen Beeinträchtigungen auf das Schutzgut Tiere – Fledermäuse auszugehen.

## **Sonstige Fauna**

Die Wahrscheinlichkeit einer Betroffenheit weiterer Tierarten durch das geplante Vorhaben ist als gering einzuschätzen.

### **Artenschutzrechtliche Betrachtung**

Wie in Kap. 2.5 dargelegt, begründet § 44 BNatSchG ein strenges Schutzsystem für bestimmte Tier- und Pflanzenarten. Nachfolgend erfolgt eine grobe Betrachtung der artenschutzrechtlichen Belange.

### **Tierarten des Anhanges IV der Fauna-Flora-Habitat-Richtlinie**

Aufgrund der vorhandenen Strukturen und Nutzungen innerhalb des Änderungsgebietes und daran angrenzend wird ein Vorkommen von Tierarten gemäß Anhang IV der FFH-Richtlinie zum gegenwärtigen Zeitpunkt nicht ausgeschlossen, wobei es sich lediglich um Fledermäuse handeln könnte. Fledermäuse sind in der Lage Rindenstrukturen älterer Bäume als Quartier zu beziehen, die während der Sommermonate genutzt und häufiger gewechselt werden.

Eine Entfernung von Gehölzen darf daher, um eine Tötung von Individuen oder eine Beschädigung dieser Ruhestätte zu vermeiden, nur außerhalb der potenziellen Nutzungszeit, also von Anfang Oktober bis Ende Februar vorgenommen werden, um eventuell vorhandene Sommerlebensräume nicht zu zerstören (Vermeidungsmaßnahme). Bei Unsicherheiten in Bezug auf Quartiervorkommen sind ggf. vor Fällung von Gehölzen Begutachtungen durch eine fachkundige Person durchzuführen.

In Bezug auf diese Tierart ist ebenfalls ein erhöhtes Zugeschehen während des Frühjahrs bzw. des Herbstes nicht auszuschließen. Daher sind generelle Abschaltzeiten in den Zeiten erhöhter Fledermausaktivität vorzunehmen, um Tötungen durch Kollisionen oder Barotrauma von Individuen zu vermeiden. Im Rahmen der verbindlichen Bauplanung bzw. der Genehmigungsplanung sind diese Zeiten sowie weitere Bedingungen (z. B. Temperatur) gemäß dem aktuellen Wissenstand konkret zu benennen.

### **Geschützte wildlebende Vogelarten im Sinne von Art. 1 der Vogelschutzrichtlinie**

In den Planungsräumen können potenziell verschiedene europäische Vogelarten vorkommen, die hinsichtlich der artenschutzrechtlichen Verbotstatbestände zu betrachten sind. Es werden aufgrund der vorgeprägten Strukturen vornehmlich gehölzwohnende Arten vorkommen. Diese Arten weisen eine breite ökologische Amplitude auf und sind in der Lage, bei Störungen auf Ersatzbiotope auszuweichen.

Eine Entfernung von Gehölzen darf unabhängig davon aufgrund des möglichen Vorkommens von Nestern nur außerhalb der Brutzeit vorgenommen werden, um eventuell vorhandene Nistplätze nicht zu zerstören. Eine Baufeldfreimachung darf ebenfalls nur außerhalb der Brutzeit durchgeführt werden, um potenziell vorhandene Bodenbrüter nicht zu beeinträchtigen (Vermeidungsmaßnahmen). Verbote gem. § 44 (1) Nr. 3 BNatSchG können somit vermieden werden.

Sollten sich (permanente) Fortpflanzungsstätten innerhalb des im Windenergieerlass Niedersachsen aufgeführten artspezifischen Abstandes befinden oder Ruhestätten in ihrer Funktionsfähigkeit durch bspw. Verdrängungswirkungen beschädigt werden, so können unter Anwendung des § 44 (5) BNatSchG vorgezogene Ausgleichsmaßnahmen (CEF-Maßnahmen) durchgeführt werden, um die ökologische Funktion im räumlichen Zusammenhang bei Umsetzung des Projektes zu gewährleisten und einen Verbotstatbestand nach § 44 (1) Nr. 3 BNatSchG zu vermeiden.

In Bezug auf ein erhöhtes Kollisionsrisiko bei Arten, ist artspezifisch zu prüfen, inwiefern Maßnahmen ergriffen werden können, um Verbote nach § 44 (1) Nr. 1 BNatSchG zu vermeiden. Diese können bspw. darin bestehen, dass Anlagenstandorte verschoben werden oder während Zeiten erhöhten Kollisionsrisikos z. B. in der Zeit der Jungenaufzucht der Betrieb von Windenergieanlagen eingestellt wird.

Sollten Vermeidungsmaßnahmen nicht oder nicht in einem ausreichend abgesicherten Umfang greifen und Verbotstatbestände nicht vermieden werden können, so ist eine Ausnahme gem. § 45 (7) BNatSchG zu beantragen. Dazu sind die Ausnahmevoraussetzungen gem. § 45 (7) BNatSchG im Rahmen der verbindlichen Bauleitplanung bzw. auf Ebene der Genehmigungsplanung darzustellen.

### **Fazit**

Im Ergebnis der Betrachtung bleibt festzustellen, dass die artenschutzrechtlichen Verbotstatbestände nach § 44 BNatSchG unter Berücksichtigung der Vermeidungsmaßnahmen **nicht** einschlägig sind. Gesonderte Festsetzungen oder weitere konkrete Vermeidungsmaßnahmen werden im Rahmen der verbindlichen Bauleitplanung bzw. auf Ebene der Genehmigungsplanung ergänzt.

Sofern Verbotstatbestände nicht vermeiden werden können, ist unter Darlegung der gem. § 45 (7) BNatSchG genannten Ausnahmevoraussetzungen die Ausnahme im Rahmen der verbindlichen Bauleitplanung darzulegen bzw. auf Ebene der Genehmigungsplanung zu beantragen.

## **3.4 Biologische Vielfalt**

Zur Beurteilung der Belange des Umweltschutzes (§ 1 (6) Nr. 7 BauGB) ist im Rahmen der Bauleitplanung eine Umweltprüfung durchzuführen, in der die voraussichtlichen erheblichen Umweltauswirkungen ermittelt werden. Dabei sind u. a. insbesondere die Auswirkungen auf Tiere, Pflanzen, Boden, Wasser, Luft, Klima und das Wirkungsgefüge zwischen ihnen sowie die Landschaft und die biologische Vielfalt zu berücksichtigen.

Auf Basis der Ziele des Übereinkommens der Biologischen Vielfalt (Rio-Konvention von 1992) sind folgende Aspekte im Rahmen des vorliegenden Umweltberichtes zu prüfen:

- Artenvielfalt und
- Ökosystemschutz.

### **Allgemeines**

Das Übereinkommen über die biologische Vielfalt (CBD) wurde auf der Konferenz der Vereinten Nationen zu Umwelt und Entwicklung (UNCED) im Jahr 1992 in Rio de Janeiro ausgehandelt. Das Vertragswerk, auch Konvention zur biologischen Vielfalt genannt, beinhaltet die Zustimmung von damals 187 Staaten zu folgenden drei übergeordneten Zielen:

- die Erhaltung biologischer Vielfalt,
- eine nachhaltige Nutzung ihrer Bestandteile sowie
- die gerechte Aufteilung der Vorteile aus der Nutzung genetischer Ressourcen.

Das Übereinkommen trat am 29.12.1993 völkerrechtlich in Kraft. Deutschland ist dabei seit 1994 Vertragspartei. Der Begriff "biologische Vielfalt" im Sinne des Übereinkommens umfasst drei verschiedene Ebenen:

- die Vielfalt an Ökosystemen,
- die Artenvielfalt und
- die genetische Vielfalt innerhalb von Arten.

Im Konventionstext ist dabei der Begriff „biologische Vielfalt“ wie folgt definiert:

*„Variabilität unter lebenden Organismen jeglicher Herkunft, darunter unter anderem Land-, Meer- und sonstige aquatische Ökosysteme und die ökologischen Komplexe, zu denen sie gehören. Dies umfasst die Vielfalt innerhalb der Arten und zwischen den Arten und die Vielfalt der Ökosysteme.“*

In der Rio-Konvention verpflichten sich die Vertragsparteien zur Erhaltung aller Bestandteile der biologischen Vielfalt, der aus ethischen und moralischen Gründen ein Eigenwert zuerkannt wird. Die biologische Vielfalt ermöglicht es den auf der Erde vorkommenden Arten und Lebensgemeinschaften in ihrem Fortbestand bei sich wandelnden Umweltbedingungen zu sichern. Dabei ist eine entsprechende Vielfältigkeit von Vorteil, da dann innerhalb dieser Bandbreite Organismen vorkommen, die mit geänderten äußeren Einflüssen besser zurechtkommen und so das Überleben der Population sichern können. Die biologische Vielfalt stellt damit das Überleben einzelner Arten sicher. Um das Überleben einzelner Arten zu sichern ist ein Ökosystemschutz unabdingbar. Nur durch den Schutz der entsprechenden spezifischen Ökosysteme ist eine nachhaltige Sicherung der biologischen Vielfalt möglich.

### **Biologische Vielfalt im Rahmen des Umweltberichtes**

Als Kriterien zur Beurteilung der Vielfalt an Lebensräumen und Arten wird die Vielfalt an Biotoptypen und die damit verbundene naturraum- und lebensraumtypische Artenvielfalt betrachtet, wobei Seltenheit, Gefährdung und die generelle Schutzverantwortung auf internationaler Ebene zusätzlich eine Rolle spielen.

Das Vorkommen der verschiedenen Arten und Lebensgemeinschaften wurde in den vorangegangenen Kapiteln zu den Schutzgütern Pflanzen und Tiere ausführlich dargestellt. Ebenso werden hier die Auswirkungen des Vorhabens auf die Schutzgüter Pflanzen und Tiere betrachtet und bewertet sowie gefährdete Arten und die verschiedenen Lebensraumtypen gezeigt.

Unter Berücksichtigung der prognostizierten Auswirkungen des Vorhabens werden für die Biologische Vielfalt insgesamt keine erheblichen negativen Auswirkungen durch die Realisierung der Planung erwartet.

Eine Verringerung der Artenvielfalt ist durch die Planung nicht ersichtlich, da keine bestehenden Populationen seltener oder für den Naturraum besonders repräsentativer Arten in ihrem Erhaltungszustand beeinträchtigt werden. Die im Rahmen der verbindlichen Bauleitplanung bzw. der Genehmigung bereit zu stellende Kompensation der prognostizierten erheblichen negativen Umweltauswirkungen trägt dazu bei, die Artenvielfalt zu erhalten. Die Auswirkungen können daher als nicht erheblich betrachtet werden, da stabile sich reproduzierende Populationen im Sinne der biologischen Vielfalt erhalten bleiben.

Die geplante Realisierung des Windparks ist damit mit den betrachteten Zielen der Artenvielfalt sowie des Ökosystemschutzes der Rio-Konvention von 1992 vereinbar



und widerspricht nicht der Erhaltung der biologischen Vielfalt bzw. beeinflusst diese nicht im negativen Sinne.

### 3.5 Schutzgut Boden

Der Boden nimmt mit seinen vielfältigen Funktionen eine zentrale Stellung im Ökosystem ein, u. a. ist er Träger der Vegetation, Filter von Luft und Wasser, Lebensraum von Organismen, die u. a. Abbauprozesse im Boden durchführen, besitzt Bedeutung als Puffer und als Archiv der Natur- und Kulturgeschichte.

Durch die Darstellung von Sonderbauflächen mit der Zweckbestimmung Windenergie werden die planungsrechtlichen Voraussetzungen für Versiegelungen im Geltungsbereich geschaffen.

Im Geltungsbereich liegt laut Daten-Server des Landesamtes für Bergbau, Energie und Geologie (LBEG 2018) als Bodentyp überwiegend Erd-Niedermoor vor. Nördlich und südlich ragt der Bodentyp Pseudogley-Podsol und Gley-Podsol in das Plangebiet.

In der aktuell vom LBEG neu erstellten Bodenkarte von Niedersachsen im Maßstab 1 : 50.000 (BK 50) ist für den nördlichen Teil des Geltungsbereiches überwiegend mittlerer Plaggenesch verzeichnet. Im Zentralen Bereich des Plangebietes finden sich die Bodentypen mittlere Pseudogley-Braunerde, tiefes Erdniedermoor, tiefer Gley und mittlerer Pseudogley. Im südlichen Bereich findet sich außerdem mittlerer Podsol.

Des Weiteren befindet sich im zentralen Plangebiet ein Suchraum für schutzwürdigen Boden. Es handelt sich dabei um einen Bereich, der den seltenen Böden zugesprochen wird. Seltene Böden weisen im landesweiten Vergleich nur eine geringe flächenhafte Verbreitung auf.

Aufgrund der Überformung des Bodens durch die intensive landwirtschaftliche Nutzung ist im Bereich des Plangebietes ein anthropogen veränderter Bodenaufbau vorhanden. Die natürlichen Bodenfunktionen im Geltungsbereich der 72. Änderung des Flächennutzungsplanes „Windenergie Lehmden“ sind durch die Nutzung als Intensivgrünland und Acker durch regelmäßiges Düngen und Befahren verändert worden. Der Boden weist daher eine mittlere bzw. allgemeine Wertigkeit hinsichtlich der Belange von Natur und Landschaft auf. Innerhalb des Suchraumes für schutzwürdige Böden ist durch die Seltenheit des Bodentyps eine hohe Bedeutung des Schutzgutes Boden vorhanden.

Die Bodeneigenschaften, Bodenqualitäten und Bodenfunktionen (z. B. Grundwasserneubildung, Grundwasserschutzfunktion) gehen durch die ermöglichten Versiegelungen vollständig verloren. Es sind allerdings hier lediglich kleine Flächengrößen zu erwarten, da die Fundamente für Windenergieanlagen jeweils eine nur kleinflächige Versiegelung bedeuten. Oftmals werden die Erschließungsflächen zu den WEA (Zugewegungen, Kranstellflächen) zu 100 % in Schotterbauweise ausgeführt. Dies ist jedoch im Rahmen der nachfolgenden verbindlichen Bauleitplanung bzw. im Zuge der Genehmigungsplanung verbindlich festzusetzen, um eingriffsmindernd betrachtet werden zu können.

Zum jetzigen Planungszeitpunkt werden durch die ermöglichte Versiegelung u. a. in Bereichen mit schutzwürdigen Böden erhebliche Umweltauswirkungen verursacht.

### 3.6 Schutzgut Wasser

#### Oberflächengewässer

Das Plangebiet wird von Gräben unterschiedlicher Breite und Tiefe durchzogen und entwässert. Das zentrale Plangebiet wird vom Gewässer II. Ordnung, der Rehorner Bäke, gequert.

Die vorliegenden Erfassungen zu den Biotoptypen für den nördlichen Geltungsbereich zeigen, dass die vorhandenen Entwässerungsgräben dritter Ordnung oftmals eine geringe bis gar keine Wasservegetation aufgewiesen haben. Die Uferbereiche waren grünlandartig bewachsen, so dass diesen Gräben vorwiegend eine allgemeine Bedeutung zuzusprechen ist. Einem artenreicheren Graben im nördlichen Geltungsbereich kann eine hohe Bedeutung zugesprochen werden.

Im Bereich der neu zu erstellenden Zuwegungen bzw. der Fundamente der WEA können Verrohrungen im Bereich der Gräben erforderlich werden. Es ist daher insgesamt betrachtet eine erhebliche Beeinträchtigung des Schutzgutes Wasser – Oberflächengewässer zu erwarten.

#### Grundwasser

Die Grundwasseroberfläche liegt bei unter >1 m bis 5m. Der überwiegende Bereich des Plangebietes liegt in einem Bereich, der mit 51 – 100 mm/a eine relativ niedrige Grundwasserneubildungsrate aufweist. Nach Nordwesten ist die Neubildungsrate mit 201 – 250 mm/a deutlich höher angegeben. Das Schutzpotenzial der Grundwasserüberdeckung befindet sich im Plangebiet im geringen Bereich (NIBIS Datenserver, LBEG 2018).

Im Zuge des Baustellenablaufs kann aufgrund der Lage der Grundwasseroberfläche für die Errichtung der Fundamente eine Grundwasserabsenkung nicht ausgeschlossen werden. Die konkreten Auswirkungen dieser temporären Maßnahme müssen im Rahmen der nachfolgenden Bauleitplanung bzw. im Genehmigungsverfahren dargestellt und bewertet werden.

Insgesamt sind durch das Vorhaben weniger erhebliche Auswirkungen auf das Schutzgut Wasser zu erwarten.

### 3.7 Schutzgut Klima

Klimatisch ist der Untersuchungsraum vorwiegend atlantisch geprägt. Die Nähe zur Nordsee und die überwiegende Luftzufuhr aus westlichen Richtungen verursachen ein maritimes Klima, das sich durch relativ niedrige Temperaturschwankungen im Tages- und Jahresverlauf, eine hohe Luftfeuchtigkeit sowie häufige Bewölkung und Nebelbildung auszeichnet. Die Sommer sind daher mäßig warm und die Winter verhältnismäßig mild. Die Niederschläge verteilen sich gleichmäßig über das Jahr und erreichen 670 – 800 mm/a (LANDSCHAFTSRAHMENPLAN LK AMMERLAND 1995).

Windenergieanlagen erhöhen die Rauigkeit des Gebietes und verringern die Windgeschwindigkeit. Dadurch und durch Verwirbelungen und Turbulenzen kann es zu klein-klimatischen Veränderungen im Gebiet kommen, die aber großräumig keine Bedeutung haben. Aufgrund der bereits bestehenden Windkraftanlagen und der flächenmäßig geringen Versiegelung wird sich das Lokalklima nicht wesentlich verändern. Somit sind durch die Umsetzung des Planvorhabens keine erheblichen Auswirkungen auf das Schutzgut Klima zu erwarten.

### 3.8 Schutzgut Luft

Die Luft besitzt Bedeutung als Lebensgrundlage für Mensch, Tiere und Pflanzen. Durch Luftverunreinigungen werden neben der menschlichen Gesundheit weitere Schutzgüter wie Pflanzen, Tiere, Kultur- und Sachgüter beeinträchtigt sowie Belastungen des Klimas sowohl auf der kleinräumigen als auch auf der regionalen bis zur globalen Ebene verursacht. Bei der Bewertung der umweltrelevanten Auswirkungen der geplanten Bauflächen auf die Schutzgüter Luft und Klima sind somit eventuelle mit der Umsetzung der Planung einhergehenden Luftverunreinigungen (v. a. Rauch, Stäube, Gase und Geruchsstoffe) mit Folgen für das Kleinklima von Bedeutung.

Indirekt führen die Windenergieanlagen zu Verbesserungen der Luftqualität, da durch sie die mit Schadstoffausstoß verbundene fossile sowie die atomare Energiegewinnung verringert werden kann. Herstellung, Errichtung und Abbau der Windenergieanlagen verlaufen jedoch nicht vollständig schadstofffrei (Emissionen beim Bau von Windenergieanlagen, Emissionen von Baufahrzeugen). Der Betrieb der Windenergieanlagen emittiert jedoch keine der genannten Stoffe. Somit sind durch die Umsetzung des Planvorhabens keine erheblichen Auswirkungen auf das Schutzgut Luft zu erwarten.

### 3.9 Schutzgut Landschaft

Windenergieanlagen (WEA) können durch ihr Erscheinungsbild eine wesentliche Beeinträchtigung des Landschaftsbildes darstellen. Aufgrund ihrer Höhe reichen die negativen landschaftsbildwirksamen Auswirkungen über den eigentlichen Standort hinaus. Windenergieparks sollten daher auf Standorten verwirklicht werden, auf denen die negativen Auswirkungen auf das Landschaftsbild möglichst gering sind. Besonders geeignet sind vorhandene Standorte, wenn sich zwischenzeitlich keine neuen Erkenntnisse ergeben haben, die gegen den Standort sprechen.

Für alle Windenergieanlagen gilt grundsätzlich, dass sie das Landschaftsbild erheblich verändern. Die Masten sowie ihre Rotoren sind, insbesondere in Landschaften wie der hier beschriebenen relativ ebenen Marsch- bzw. Geestlandschaft, bereits aus großer Distanz zu erkennen.

Trotz der vorhandenen Vorbelastungen des Landschaftsbildes aufgrund der technischen Überprägungen in räumlicher Umgebung, den bereits vorhandenen Windenergieanlagen und der überwiegend intensiven landwirtschaftlichen Nutzung bedingt der Bau von neuen Windenergieanlagen eine Veränderung des Landschaftsbildes. Durch die Höhe werden sie weiträumig in die Landschaft hinein wirken.

Die Eingriffserheblichkeit im landschaftsästhetischen Sinn ergibt sich einerseits aus der Intensität des Eingriffs, andererseits aus der Empfindlichkeit der Landschaft im Eingriffsbereich.

Die Beeinträchtigungsintensität (Wahrnehmung) nimmt mit zunehmender Entfernung vom Planungsbereich ab. Insbesondere Siedlungslagen/Gebäude und vorhandene Gehölze können die Wahrnehmungsintensität (Fernwirkung) der Windenergieanlagen vermindern. Im Allgemeinen ist die Fernwirkung und damit der Einwirkungsbereich (= der vom Eingriffsobjekt ästhetisch beeinträchtigte Landschaftsbereich) umso größer, je höher das Eingriffsobjekt, aber auch je auffälliger es ist (hier z. B. durch die Bewegung bzw. die Dichte der aufgestellten Masten).

Bei der Bewertung bzw. Einschätzung der Beeinträchtigung des Landschaftsbildes dürften zudem Einstellung und subjektive Wahrnehmung des Betrachters eine große

Rolle spielen. Das landschaftsästhetische Empfinden kann deshalb nicht objektiv erfasst werden.

Für alle Windenergieanlagen gilt grundsätzlich, dass sie das Landschaftsbild erheblich verändern. Die Masten sowie ihre Rotoren sind, insbesondere in Landschaften wie der hier beschriebenen relativ ebenen Landschaft, bereits aus großer Distanz zu erkennen. Insgesamt ist von erheblichen negativen Umweltauswirkungen auf das Landschaftsbild auszugehen.

### 3.10 Schutzgut Kultur- und sonstige Sachgüter

Innerhalb des Plangebietes und in dessen Umgebung sind keine besonderen kulturellen Sachgüter wie Bodendenkmale oder archäologische Denkmale und ähnliche kulturhistorische Elemente oder Baudenkmale bekannt, die durch die Windenergie beeinträchtigt werden könnten. Das nächste im Flächennutzungsplan verzeichnete Baudenkmal befindet sich in 2 km Entfernung südöstlich des Plangebietes an der Ecke Weißenmoorstraße - Südbäckerweg. Dieses ist jedoch ohne besondere Größe oder Fernwirkung und besitzt keine Sichtachsen in die Umgebung. Von einer Beeinträchtigung durch Windräder ist nicht auszugehen, zumal der Bereich von hohen Bäumen geprägt ist, die keinen weiten Blick in die Landschaft oder die Wahrnehmung des Baudenkmals aus der Entfernung ermöglichen. Auch die Trinitatiskirche in Jadealtendeich liegt mit über 7 km weit genug entfernt, um durch die Planung nicht mehr in beeinträchtigender Weise betroffen zu sein. In dieser Entfernung ist die Wahrnehmbarkeit des Windparks am Horizont bereits stark abgemildert. Eine bekannte Bodenfundstelle ist in der 72. Änderung des Flächennutzungsplanes „Windenergie Lehmden“ dargestellt und bei der weiteren Umsetzung des Projektes zu beachten. Weitere Bau- oder Bodendenkmale, die durch die Planung tangiert werden könnten, sind nicht bekannt.

Im Rahmen der Bauleitplanung sind gem. § 1 (6) Nr. 5 BauGB die Belange des Denkmalschutzes und der Denkmalpflege zu beachten. Folglich wird nachrichtlich auf die Meldepflicht von ur- und frühgeschichtlichen Bodenfunden im Zuge von Bauausführungen mit folgendem Text hingewiesen: „Sollten bei den geplanten Bau- und Erdarbeiten ur- oder frühgeschichtliche Bodenfunde (das können u. a. sein: Tongefäßscherben, Holzkohleansammlungen, Schlacken sowie auffällige Bodenverfärbungen u. Steinkonzentrationen, auch geringe Spuren solcher Funde) gemacht werden, sind diese gem. § 14 Abs. 1 des Nds. Denkmalschutzgesetzes (NDSchG) meldepflichtig und müssen dem Niedersächsischen Landesamt für Denkmalpflege – Stützpunkt Oldenburg – Archäologische Denkmalpflege oder der unteren Denkmalschutzbehörde des Landkreises unverzüglich gemeldet werden. Meldepflichtig sind der Finder, der Leiter der Arbeiten oder der Unternehmer. Bodenfunde und Fundstellen sind nach § 14 Abs. 2 des NDSchG bis zum Ablauf von 4 Werktagen nach der Anzeige unverändert zu lassen, bzw. für ihren Schutz ist Sorge zu tragen, wenn nicht die Denkmalschutzbehörde vorher die Fortsetzung der Arbeit gestattet.“

Unter Berücksichtigung der o.g. Vermeidungsmaßnahme ist von keinen erheblichen negativen Auswirkungen auf das Schutzgut Kultur- und sonstige Sachgüter auszugehen.

### 3.11 Wechselwirkungen

Die Schutzgüter beeinflussen sich in einem Ökosystem gegenseitig, so dass die Wechselwirkungen der einzelnen Schutzgüter untereinander bei der Betrachtung der umweltrelevanten Auswirkungen von Bedeutung sind.

Die ermöglichte Überbauung von Boden führt zwangsläufig zu einem Verlust der Funktionen dieser Böden, wozu auch die Speicherung von Niederschlagswasser zählt. Hierdurch erhöht sich der Oberflächenwasserabfluss, während die Versickerung unterbunden wird. Aufgrund des erfahrungsgemäß relativ geringen Umfangs der zu versiegelnden Flächen sind hier keine erheblichen negativen Auswirkungen durch sich negativ verstärkende Wechselwirkungen zu erwarten. Durch die Planung wird außerdem der Grundwasserstand im Gebiet nicht dauerhaft verändert. Kurzzeitige lokale Grundwasserabsenkungen während der Bauphase wirken sich nicht negativ auf die umliegende Vegetation aus, da diese durch die intensive landwirtschaftliche Nutzung geprägt ist und keine schützenswerten bzw. gegenüber einer zeitlich begrenzten Grundwasserabsenkung empfindlich reagierende Pflanzenbestände und Biotope im Gebiet und der näheren Umgebung vorhanden sind.

Weiterhin bringt die Überbauung von Boden negative Auswirkungen auf Pflanzen und Tiere mit sich, da Lebensräume zerstört werden. Da diese Verluste erfahrungsgemäß relativ kleinflächig sind und die landwirtschaftliche Nutzung bereits heute das Lebensraumpotenzial im Gebiet für empfindliche Arten einschränkt, ist auch hier von keinen erheblichen sich verstärkenden Auswirkungen auszugehen, die durch eine Verlagerung bzw. Verringerung von Tierpopulationen durch Beseitigung der Vegetation (Lebensstätten) ausgehen könnten.

Insgesamt ist von keinen erheblichen sich verstärkenden Wechselwirkungen auszugehen.

### 3.12 Kumulierende Wirkungen

Der geplante Windpark „Lehmdermoor“ befindet sich in einer Entfernung von ca. 3,5 km. Der erheblich beeinträchtigte Raum (15-fache Anlagenhöhe bei einer angenommenen Anlagenhöhe von maximal 150 m) überschneidet sich mit dem als erheblich beeinträchtigten anzusehenden Raum der vorliegenden Planung. Somit ist dieses Vorhaben als kumulierendes Vorhaben einzustufen. Darüber hinaus verläuft die Trasse der geplanten Autobahn A 20 in ca. 1,5 km Entfernung nordöstlich des Geltungsbereiches der vorliegenden Bauleitplanung in Ost-West-Richtung. Der 2. Planungsabschnitt der A 20 zwischen der A 29 bei Jaderberg und der B 437 bei Schwei befindet sich in der Planungsphase, das Planfeststellungsverfahren wurde noch nicht eingeleitet. Mit der landesplanerischen Feststellung vom 29. Januar 2009 ist das Raumordnungsverfahren jedoch abgeschlossen und die Trassenführung festgelegt worden.

**Tab. 6: Darstellung und Einschätzung möglicher kumulierender Wirkungen**

Schutzgut	Auswirkungen / kumulierende Wirkungen	Erheblichkeit
<b>Mensch</b>  Erholung	Die Landschaft weist keine besonders ausgeprägte oder ausgewiesene Erholungsfunktion im Vergleich zu umliegenden Landschaften auf, zumal diese auch durch die Autobahn A29 bereits stark eingeschränkt und belastet ist. Eine Erholungsnutzung ist grundsätzlich auch weiterhin möglich, wobei dies auch vom Empfinden des einzelnen Erholungssuchenden abhängt, ob er die WEA und deren Geräusche, die im Nahbereich zu hören sein werden, als störend empfindet. Für die Menschen aus den umliegenden Ortschaften	weniger erheblich

<b>Schutzgut</b>	<b>Auswirkungen / kumulierende Wirkungen</b>	<b>Erheblichkeit</b>
Gesundheit - Lärm	verkleinert sich der Bereich der durch WEA unbeeinträchtigteten Landschaft im Nahbereich. Die Auswirkungen werden angesichts der Autobahn und den bereits bestehenden Windenergieanlagen jedoch als weniger erheblich eingestuft.  Es wird auch auf die Ausführungen bei "Landschaft" verwiesen.  Die Richtwerte gem. TA-Lärm durch den Betrieb der WEA dürfen an den Immissionspunkten unter Berücksichtigung von Vorbelastungen nicht überschritten werden. Die WEA sind daher so zu und nötigenfalls gedrosselt zu betreiben, dass die Richtwerte jederzeit eingehalten werden.	nicht erheblich
Gesundheit - Schattenwurf	Bei Überschreitung der vertretbaren Schattenwurfzeiten erfolgt eine Abschaltung, so dass keine kumulierenden Wirkungen auftreten.	nicht erheblich
<b>Pflanzen</b>	Da Pflanzen auf ihren Wuchsort festgelegt sind und durch das Windparkvorhaben keine dauerhaften Änderungen des Grundwasserstandes vorgenommen werden, sind jeweils die unmittelbar überplanten Standorte betroffen. Durch kumulierende Vorhaben werden die Auswirkungen nicht verstärkt oder zusätzlich beeinflusst.	nicht erheblich
<b>Tiere</b>	Im Plangebiet sind zum aktuellen Planungszeitpunkt keine hohen faunistischen Wertigkeiten bekannt, so dass kumulierende Wirkungen vernachlässigbar sind.	weniger erheblich
<b>Biologische Vielfalt</b>	Keine kumulierenden Auswirkungen auf die biologische Vielfalt bei Umsetzung des Vorhabens ersichtlich.	nicht erheblich
<b>Boden</b>	Durch die relativ kleinflächigen Bodenversiegelungen sind keine Auswirkungen auf das Schutzgut durch kumulierende Vorhaben zu erwarten.	nicht erheblich
<b>Wasser</b>	Da mit den Windparkvorhaben keine Änderungen des Grundwasserstandes (mit Ausnahme kurzzeitiger Wasserhaltungsmaßnahmen während der Bauphase) erfolgen und vorhandene Gräben trotz möglicher kleinflächiger Verrohrungen in ihrer wasserführenden Funktion nicht beeinträchtigt werden, sind keine Auswirkungen auf das Schutzgut durch kumulierende Vorhaben zu erwarten.	weniger erheblich
<b>Luft</b>	Es sind keine Auswirkungen auf das Schutzgut Luft zu erwarten.	nicht erheblich
<b>Klima</b>	Es sind keine Auswirkungen auf das Schutzgut Klima zu erwarten.	nicht erheblich
<b>Landschaft</b>	Die vorliegende Planung stellt eine Erweiterung des bereits bestehenden Windparks dar, so dass sich ihre Einwirkungsbereiche auf das Landschaftsbild stark überschneiden. Der bestehende Windpark wird dadurch vergrößert. Dadurch, dass ein bestehender Windpark erweitert wird und nicht andernorts ein komplett neuer Windpark entsteht,	weniger erheblich

Schutzgut	Auswirkungen / kumulierende Wirkungen	Erheblichkeit
	wird der Eingriff in das Landschaftsbild minimiert. Nichtsdestotrotz vergrößert sich der beeinträchtigte Raum, von dem aus WEA zu sehen sind. Dies hängt auch damit zusammen, dass die neuen Windenergieanlagen rd. 50 m höher sein können als die vorhandenen.	
<b>Kultur- und Sachgüter</b>	Es sind keine Auswirkungen auf das Schutzgut Kultur- und Sachgüter zu erwarten, da im Betrachtungsraum keine besonderen Baudenkmale oder in sonstiger Weise bemerkenswerte Bauten und andere kulturhistorische Sachgüter vorhanden sind, deren Ansicht durch die Vergrößerung des vorhandenen Windparks verstärkt beeinträchtigt würde.	nicht erheblich

### 3.13 Zusammengefasste Umweltauswirkungen

Durch das geplante Vorhaben im Rahmen der Aufstellung der 72. Änderung des Flächennutzungsplanes „Windenergie Lehmden“ werden weniger erhebliche negative Umweltauswirkungen auf das Schutzgut Mensch (im Hinblick auf die Erholung) vorbereitet. Erhebliche negative Auswirkungen sind auf die Schutzgüter Landschaft, Pflanzen, Wasser und Boden zu erwarten. Ebenfalls erhebliche negative Auswirkungen sind auf das Schutzgut Tiere – Brutvögel und Tiere - Fledermäuse zu erwarten.

**Tab. 7: Zu erwartende Umweltauswirkungen auf die Schutzgüter und ihre Bewertung**

Schutzgut	Beurteilung der Umweltauswirkungen	Erheblichkeit
<b>Mensch</b>	<ul style="list-style-type: none"> <li>Keine erheblichen Auswirkungen in Bezug auf Schall / Schatten</li> <li>Weniger erhebliche negative Auswirkungen auf die Erholungsnutzung</li> </ul>	•
<b>Pflanzen</b>	<ul style="list-style-type: none"> <li>Verlust von Pflanzen/Pflanzenlebensräumen</li> </ul>	••
<b>Tiere</b>	<ul style="list-style-type: none"> <li>erhebliche negative Auswirkungen auf Brutvögel</li> <li>keine negative Auswirkungen auf Gastvögel</li> <li>erhebliche negative Auswirkungen auf Fledermäuse</li> </ul>	•• - ••
<b>Boden</b>	<ul style="list-style-type: none"> <li>erhebliche negative Auswirkungen</li> </ul>	••
<b>Wasser</b>	<ul style="list-style-type: none"> <li>erhebliche negative Auswirkungen</li> </ul>	••
<b>Klima und Luft</b>	<ul style="list-style-type: none"> <li>keine erheblichen negativen Auswirkungen</li> </ul>	-
<b>Landschaft</b>	<ul style="list-style-type: none"> <li>erhebliche Beeinträchtigungen durch Vergrößerung des landschaftsästhetisch beeinträchtigten Bereichs</li> </ul>	••
<b>Kultur- und sonstige Sachgüter</b>	<ul style="list-style-type: none"> <li>keine erheblichen negativen Auswirkungen</li> </ul>	-
<b>Wechselwirkungen</b>	<ul style="list-style-type: none"> <li>keine erheblichen sich verstärkenden Wechselwirkungen zwischen den einzelnen Schutzgütern</li> </ul>	-

••• sehr erheblich/ •• erheblich/ • weniger erheblich / - nicht erheblich

Weitere Schutzgüter werden durch die vorliegende Planung in ihrer Ausprägung nicht negativ beeinflusst. Insgesamt betrachtet werden durch die Realisierung bei Umsetzung des Vorhabens in einem gewissen Umfang erhebliche negative Umweltauswirkungen vorbereitet.

#### **4.0 ENTWICKLUNGSPROGNOSE DES UMWELTZUSTANDES**

##### **4.1 Entwicklung des Umweltzustandes bei Planungsdurchführung**

Bei der Umsetzung des Planvorhabens ist mit den in Kap. 3.0 genannten Umweltauswirkungen zu rechnen.

Es wird durch die Realisierung der 72. Änderung des Flächennutzungsplanes "Windenergie Lehmden" die Errichtung von Windenergieanlagen im Planungsraum ermöglicht. Die für den Betrieb der Windenergieanlagen benötigten Flächenareale werden dadurch entsprechend baulich verändert. Die übrigen Flächen im Planungsraum werden weiterhin überwiegend landwirtschaftlich als Grünland und Acker genutzt.

Im Zuge der Realisierung der Planung können auf der Grundlage von Vermeidungs-, Minimierungsmaßnahmen die erheblichen negativen Auswirkungen auf die Schutzgüter Pflanzen, Tiere, Landschaft und Mensch tlw. vermieden und minimiert werden. Erforderliche Kompensationsmaßnahmen sind im Rahmen der nachfolgenden verbindlichen Bauleitplanung bzw. der Genehmigungsplanung zu ermitteln und festzusetzen.

##### **4.2 Entwicklung des Umweltzustandes bei Nichtdurchführung – Nullvariante**

Bei Nichtdurchführung der Planung bleiben die derzeit bestehenden Nutzungen wahrscheinlich unverändert erhalten. Die Flächen werden weiterhin landwirtschaftlich als Grünland und Acker genutzt.

Der bereits bestehende Windpark prägt weiterhin den Raum. Das Landschaftsbild und die Nutzungen werden sich zumindest bis zur Umsetzung des geplanten Baus der Autobahn A 20 im Nahbereich der Planfläche nicht verändern. Spätestens mit Baubeginn der Autobahn werden das Landschaftsbild und der Landschaftsraum nördlich des Plangebietes auch in Hinblick auf die übrigen Schutzgüter jedoch deutlich überprägt.

#### **5.0 VERMEIDUNG, MINIMIERUNG UND KOMPENSATION NACHTEILIGER UMWELTAUSWIRKUNGEN**

Der Verursacher eines Eingriffs ist verpflichtet, vermeidbare Beeinträchtigungen von Natur und Landschaft zu unterlassen sowie unvermeidbare Beeinträchtigungen durch Maßnahmen des Naturhaushaltes und der Landschaftspflege auszugleichen (Ausgleichsmaßnahmen) oder zu ersetzen (Ersatzmaßnahmen). Ausgeglichen ist eine Beeinträchtigung, wenn und sobald die beeinträchtigten Funktionen des Naturhaushaltes in gleichartiger Weise wiederhergestellt sind und das Landschaftsbild landschaftsgerecht wiederhergestellt oder neu gestaltet ist. Ersetzt ist eine Beeinträchtigung, wenn und sobald die beeinträchtigten Funktionen des Naturhaushaltes in dem betroffenen Naturraum in gleichwertiger Weise hergestellt sind und das Landschaftsbild landschaftsgerecht neu gestaltet ist (§ 15 (1) und (2) BNatSchG).



Obwohl durch die 72. Änderung des Flächennutzungsplanes „Windenergie Lehmden“ selbst nicht in den Naturhaushalt und das Landschaftsbild eingegriffen werden kann, sondern nur durch dessen Realisierung, ist die Eingriffsregelung dennoch von Bedeutung, da nur bei ihrer Beachtung eine ordnungsgemäße Abwägung aller öffentlichen und privaten Belange möglich ist.

Das geplante Vorhaben wird unvermeidbare Beeinträchtigungen von Natur und Landschaft auslösen. Diese sind aber bereits durch die Standortwahl im Vorfeld möglichst minimiert worden, da diese Fläche zu einer Konzentration von Windenergieanlagen in einem für Natur und Landschaft weniger wertvollen Raum führt, der für Natur und Landschaft nicht von erhöhter Bedeutung ist. Die Vermeidungs-/Minimierungsmaßnahmen für die Schutzgüter werden im Folgenden dargestellt. Einige der genannten Maßnahmen sind aufgrund gesetzlicher Bestimmungen ohnehin durchzuführen (z.B. Schallschutz) und sind somit keine Vermeidungs- und Minimierungsmaßnahmen im Sinne der naturschutzrechtlichen Eingriffsregelung. Sie werden vollständigshalber und zum besseren Verständnis jedoch mit aufgeführt. Es obliegt der verbindlichen Bauleitplanung diese Vermeidungsmaßnahmen festzusetzen bzw. der Genehmigungsebene entsprechende eingriffsminimierende Maßnahmen im Genehmigungsbescheid aufzunehmen.

## **5.1 Vermeidung / Minimierung**

Grundlegende Vermeidungsmaßnahme ist die Auswahl des Standortes, die nach einer Abwägung auf der Grundlage der Standortpotenzialstudie erfolgt ist (s. Kap. 2.4). Damit wurde der Standort ausgewählt, der die beste Ausnutzung der Fläche (Ertrag) und gleichzeitig geringe Auswirkungen auf Natur und Landschaft erwarten lässt. Zudem ist eine Erweiterung bestehender Windparks grundsätzlich positiver zu beurteilen als die Neuanlage von Windparks in nicht vorbelasteten Bereichen.

### **5.1.1 Schutzgut Mensch**

- Die Windenergieanlagen sind als besondere Vorkehrung zum Schutz gegen schädliche Umwelteinwirkungen i.S.d. Bundes - Immissionsschutzgesetzes gem. § 9 (1) Nr. 24 BauGB hinsichtlich des Schalleistungspegel so zu betreiben, dass die Immissionsrichtwerte gem. TA-Lärm eingehalten werden.
- Die Windenergieanlagen sind mit Schattenwurfabschaltmodulen auszustatten, sofern die Schattenwurfzeiten an den relevanten Immissionsorten überschritten werden. Die zum Zeitpunkt der Planaufstellung vertretbaren Schattenwurfzeiten betragen 30 Minuten pro Tag und 30 Stunden je Jahr.

### **5.1.2 Schutzgut Pflanzen**

Folgende Maßnahmen tragen dem Grundsatz der Eingriffsvermeidung und -minimierung Rechnung und sollten daher verbindlich im Rahmen eines Bebauungsplanes festgesetzt werden:

- Die erforderlichen Zuwegungen sollten zu 100 % in Schotterbauweise wasserdurchlässig befestigt werden.

Zusätzlich sind folgende allgemeine Maßnahmen zur Vermeidung und Minimierung zu berücksichtigen:

- Der Schutz der Gehölze ist während der Bauphase gemäß RAS-LP 4 bzw. DIN 18920 zu gewährleisten.

### 5.1.3 Schutzgut Tiere

Folgende Maßnahmen tragen dem Grundsatz der Eingriffsvermeidung und -minimierung Rechnung und sollten daher verbindlich im Rahmen eines Bebauungsplanes festgesetzt werden:

- Baumfäll- und Rodungsarbeiten sind zur Vermeidung artenschutzrechtlicher Verbotstatbestände gem. § 44 (1) BNatSchG außerhalb der Reproduktionszeiten von Fledermäusen und Brutvögeln durchzuführen, also nur während der Herbst-/Wintermonate im Zeitraum von Oktober bis Februar. Baumfäll- und Rodungsarbeiten sind ausnahmsweise in der Zeit von Februar bis Oktober zulässig, wenn durch eine ökologische Baubegleitung die Vermeidung artenschutzrechtlicher Verbotstatbestände ausgeschlossen werden kann.
- Die Baufeldräumung / Baufeldfreimachung ist zur Vermeidung artenschutzrechtlicher Verbotstatbestände gem. § 44 (1) BNatSchG außerhalb der Zeit zwischen dem 1. März und dem 30. Juni durchzuführen. Eine Baufeldräumung / Baufeldfreimachung ist ausnahmsweise in der Zeit zwischen dem 1. März und dem 30. Juni zulässig, wenn durch eine ökologische Baubegleitung die Vermeidung artenschutzrechtlicher Verbotstatbestände ausgeschlossen werden kann.
- Abschaltung der WEA in Zeiten erhöhter Fledermausaktivität und Kollisionsgefahr

Zusätzlich sind folgende allgemeine Maßnahmen zur Vermeidung und Minimierung zu berücksichtigen:

- Beleuchtungen sollten abgesehen von Beleuchtung zu Wartungsarbeiten und der vorgeschriebenen Nachtbefeuerung nicht zulässig sein.
- Die Gondeln der Windenergieanlagen sollten möglichst wenige Öffnungen aufweisen, durch die z. B. Fledermäuse ins Innere gelangen könnten.

### 5.1.4 Schutzgut Boden

Folgende Maßnahmen tragen dem Grundsatz der Eingriffsvermeidung und -minimierung Rechnung und sollten daher verbindlich im Rahmen nachfolgender Planungen festgesetzt werden:

- Die erforderlichen Zuwegungen sollten zu 100 % in Schotterbauweise wasserundurchlässig befestigt werden.

Zusätzlich sind folgende allgemeine Maßnahmen zur Vermeidung und Minimierung zu berücksichtigen:

- Zur Erschließung der Windenergieanlagen sollten nach Möglichkeit vorhandene befestigte Wege genutzt werden.
- Der Schutz des Oberbodens (§ 202 BauGB) sowie bei Erdarbeiten die ATV DIN 18300 bzw. 18320 und DIN 18915 werden beachtet.

### 5.1.5 Schutzgut Wasser

Um Auswirkungen auf das Schutzgut Wasser zu verringern, sollten folgende Maßnahmen zur Vermeidung durchgeführt und verbindlich im Rahmen nachfolgender Planungen festgesetzt werden:

- Die erforderlichen Zuwegungen sollten zu 100 % in Schotterbauweise wasserundurchlässig befestigt werden.

Weitere Vermeidungs- und Minimierungsmaßnahmen sind:

- Das anfallende Niederschlagswasser sollte innerhalb des Plangebietes versickern bzw. im Gebiet (→ Gräben) verbleiben.
- Der Flächenverbrauch sollte auf Mindestmaß reduziert werden.
- Erforderliche Wasserhaltungsmaßnahmen sind zeitlich und örtlich zu begrenzen.

### **5.1.6 Schutzgut Klima / Luft**

Es sind keine erheblichen negativen Auswirkungen zu erwarten, folglich sind auch keine Vermeidungs- oder Minimierungsmaßnahmen notwendig oder vorgesehen.

### **5.1.7 Schutzgut Landschaft**

Um Auswirkungen auf das Schutzgut Landschaft zu verringern, sollten folgende Maßnahmen zur Vermeidung durchgeführt werden:

- Es sollten gedeckte, nicht reflektierende Farben für die Windenergieanlagen verwendet werden.
- Es sollten Anlagen eines Anlagentyps (u. a. gleiche Drehrichtung und -geschwindigkeit) verwendet werden.
- Werbeanlagen und Werbeflächen sind (abgesehen vom Anlagentyp an der Gondel) sollten nicht zulässig sein.
- Beleuchtungen sollten abgesehen von der erforderlichen Nachtkennzeichnung und Beleuchtungen zu Wartungsarbeiten nicht zulässig sein.

### **5.1.8 Schutzgut Kultur und Sachgüter**

Es sind keine erheblichen negativen Auswirkungen zu erwarten, folglich sind auch keine weiteren Vermeidungs- oder Minimierungsmaßnahmen notwendig.

## **5.2 Eingriffsdarstellung**

Entsprechend der §§ 14 und 15 (Eingriffsregelung) des BNatSchG muss ein unvermeidbarer zulässiger Eingriff in die Leistungsfähigkeit des Naturhaushaltes und das Landschaftsbild durch geeignete Maßnahmen kompensiert werden.

Durch die Darstellung der 72. Änderung des Flächennutzungsplanes „Windenergie Lehmden“ wird ein Eingriff in Natur und Landschaft vorbereitet, welcher in seiner Dimensionierung noch nicht abschließend ermittelt werden kann. Die Anzahl möglicher geplanter Windenergieanlagen, deren Höhe sowie die beanspruchten Biotoptypen, die Flächengrößen der Zuwegungen sowie der infrastrukturellen Einrichtungen sind zum jetzigen Planungszeitpunkt nicht abzubilden. Unabhängig davon ist zum jetzigen Planungsstand erkennbar, welche Schutzgüter bei Umsetzung des vorbereiteten Vorhabens erheblich betroffen sein können, so dass eine Kompensation zu leisten ist.

### Schutzgut Pflanzen

Im Rahmen der nachfolgenden verbindlichen Bauleitplanung bzw. des Genehmigungsverfahrens können auf Basis einer detaillierten Planung sowie Biotoptypenkarten Eingriffsermittlungen durchgeführt werden. In der Gemeinde Rastede wird dazu üblicherweise das Bilanzierungsmodell des Niedersächsischen Städtetages von 2013 (Arbeitshilfe zur Ermittlung von Ausgleichs- und Ersatzmaßnahmen in der Bauleitplanung) angewandt. In diesem Modell werden Eingriffsflächenwert und Kompensationsflächenwert ermittelt und gegenübergestellt. Zur Berechnung des Eingriffsflächenwertes werden zunächst Wertfaktoren für die vorhandenen Biotoptypen vergeben und mit

der Größe der Fläche multipliziert. Analog werden die Wertfaktoren der Biooptypen der Planungsfläche mit der Flächengröße multipliziert und anschließend wird die Differenz der beiden Werte gebildet.

- |                                       |  |
|---------------------------------------|--|
| a) Flächenwert des Ist-Zustandes:     | Größe der Eingriffsfläche in m <sup>2</sup> x Wertfaktor des vorhandenen Biooptyps |
| b) Flächenwert des Planungszustandes: | Größe der Planungsfläche in m <sup>2</sup> x Wertfaktor des geplanten Biooptyps    |
| c) Flächenwert des Planungszustandes  |  |
| - Flächenwert des Ist-Zustandes       |  |
| =                                     | Flächenwert des Eingriffs (Maß für die Beeinträchtigung)                           |

Mit Hilfe dieses Wertes wird die Bilanzierung von Eingriff und Kompensation ermöglicht. Durch die notwendigen Versiegelung und Inanspruchnahmen von Flächen werden Wertminderungen bei Umsetzung des Vorhabens verursacht. Für das Schutzgut Pflanzen ist daher eine Kompensation bereit zu stellen.

#### Brutvögel

Über konkrete Erfassungen zu Brutvogelvorkommen im Nahbereich geplanter Anlagenstandorte sind auf Ebene der nachfolgenden verbindlichen Bauleitplanung bzw. der Genehmigungsplanung im Detail die Betroffenheiten und Kollisionsgefährdungen einzelner Arten zu betrachten. Zum jetzigen Zeitpunkt ist von erheblichen Beeinträchtigungen durch Kollisionen für Brutvögel auszugehen, die eine Kompensationsverpflichtung bedingen.

Zum jetzigen Zeitpunkt kann ebenfalls nicht sicher ausgeschlossen werden, dass störungssensible Arten nicht bei Umsetzung und Errichtung von Windenergieanlagen verdrängt werden können, so dass in diesem Rahmen von erheblichen Auswirkungen ausgegangen werden muss. Es ist entsprechend Kompensation zu leisten, deren Dimensionierung auf der nachfolgenden Ebene der verbindlichen Bauleitplanung bzw. der Genehmigungsebene zu ermitteln ist.

#### Gastvögel

Als Ergebnis der Auswirkungsprognose in Bezug auf Gastvogelarten wurde keine erhebliche Beeinträchtigung möglicher vorkommender Arten festgestellt. Von Kompensationsbedarf für Gastvögel ist derzeit nicht auszugehen.

#### Boden

Durch die Inanspruchnahme und Versiegelung von Flächen ist eine erhebliche Beeinträchtigung des Schutzgutes Boden zu erwarten. Es ist für das Schutzgut Boden Kompensation zu leisten, deren Dimensionierung auf der nachfolgenden Ebene der verbindlichen Bauleitplanung bzw. der Genehmigungsebene zu ermitteln ist.

#### Wasser

Zur innereren Erschließung der Windenergieanlagen können Verrohrungen von Gräben über Durchlässe erforderlich werden, was eine Kompensation für das Schutzgut Wasser erforderlich macht.

#### Landschaftsbild

Die Ermittlung des Umfanges von Kompensationsmaßnahmen für Beeinträchtigungen des Landschaftsbildes gestaltet sich schwierig, da die Beurteilung einer ästhetischen Qualität sehr subjektiv ist und die Veränderung durch WEA sehr unterschiedlich wahrgenommen wird.

Der Ausgleich der erheblichen Beeinträchtigungen bzw. die Wiederherstellung des Landschaftsbildes scheidet bei WEA, angesichts der heutigen Bauhöhen, aufgrund der optischen Wirkungen in der Regel aus (NLT 2014). Daher sollte die Kompensation von Eingriffen durch WEA generell über die Ersatzzahlung gemäß § 15 Abs. 6 Satz 1 BNatSchG erfolgen. Eine Regelung der Kompensation über Ersatzgeldzahlung auf der Ebene der Bauleitplanung ist jedoch gemäß BauGB nicht festgelegt und somit besteht hierfür auch keine Rechtsgrundlage.

Um daher dennoch einen Flächenbedarf in Hektar für Ersatzmaßnahmen in Abhängigkeit von der Bedeutung des Landschaftsbildes ermitteln zu können, kann in Anlehnung an die Methode von BREUER (2001) der Kompensationsbedarf analog zu der Flächengröße des erheblich beeinträchtigten Raumes festgelegt werden. Als erheblich beeinträchtigter Raum wird der Umkreis der 15-fachen Anlagenhöhe um den Geltungsbereich angesehen.

Die Errichtung von Windenergieanlagen ist immer mit einem Eingriff in das Landschaftsbild verbunden, so dass entsprechende Kompensationsmaßnahmen durchzuführen sind. Die Ermittlung erfolgt auf Ebene der verbindlichen Bauleitplanung bzw. der Genehmigungsplanung nach Konkretisierung des Vorhabenumfanges.

### **5.3 Kompensation**

Der Verursacher eines Eingriffs ist verpflichtet, vermeidbare Beeinträchtigungen von Natur und Landschaft zu unterlassen sowie unvermeidbare Beeinträchtigungen durch Maßnahmen des Naturhaushaltes und der Landschaftspflege auszugleichen (Ausgleichsmaßnahmen) oder zu ersetzen (Ersatzmaßnahmen). Ausgeglichen ist eine Beeinträchtigung, wenn und sobald die beeinträchtigten Funktionen des Naturhaushaltes in gleichartiger Weise wiederhergestellt sind und das Landschaftsbild landschaftsgerecht wiederhergestellt oder neu gestaltet ist. Ersetzt ist eine Beeinträchtigung, wenn und sobald die beeinträchtigten Funktionen des Naturhaushalts in dem betroffenen Naturraum in gleichwertiger Weise hergestellt sind und das Landschaftsbild landschaftsgerecht neu gestaltet ist (§ 15 (1) und (2) BNatSchG).

Obwohl durch die 72. Änderung des Flächennutzungsplanes „Windenergie Lehmden“ selbst nicht in den Naturhaushalt und das Landschaftsbild eingegriffen werden kann, sondern nur durch dessen Realisierung, ist die Eingriffsregelung dennoch von Belang, da nur bei ihrer Beachtung eine ordnungsgemäße Abwägung aller öffentlichen und privaten Belange möglich ist.

Innerhalb des Geltungsbereiches sollten keine Ausgleichsmaßnahmen vorgesehen werden, um keine Anziehungspunkte für Tiere und Pflanzen zu schaffen, die bei Umsetzung des Vorhabens beeinträchtigt werden.

Somit sind Ersatzmaßnahmen auf externen Flächen vorzusehen. Diese Flächen sollten in einem räumlich-funktionalen Zusammenhang mit den vom Eingriff beeinträchtigten Funktionen des Naturhaushaltes stehen und nach Möglichkeit im selben Naturraum wie das eingriffsverursachende Projekt liegen. Letzteres ist nicht zwingend erforderlich und besonders bei Grenzlagen auch nicht immer möglich. Wichtiger ist in diesen Fällen daher der funktionale Zusammenhang insbesondere für Arten und Lebensgemeinschaften (Tiere und Pflanzen).

Es sind Kompensationsmaßnahmen für die Schutzgüter Pflanzen, Tiere – Brutvögel, Tiere – Fledermäuse, Boden, Wasser sowie Landschaftsbild beizubringen. Die ab-

schließende Festsetzung zur Größenordnung sowie Lage und die konkreten Maßnahmen obliegt der nachfolgenden verbindlichen Bauleitplanung bzw. der Genehmigungsplanung.

Nachfolgend werden allgemeine Hinweise zu möglichen Kompensationsmaßnahmen genannt, die auf Ebene der nachgelagerten verbindlichen Bauleitplanung bzw. der Genehmigungsplanung zu konkretisieren und festzusetzen sind:

- Anpflanzen von standortgerechten Bäumen und Sträuchern als flächige Anpflanzung und / oder als Hecken,
- Anpflanzen von Einzelbäumen als Hochstamm an geeigneten Stellen,
- Neuanlage von Wallhecken,
- Aufwertung von vorhandenen Wallhecken durch ergänzende Bepflanzung und Sanierung des Wallkörpers,
- Anlage von Obstbaumwiesen,
- Extensivierung von Grünland,
- Umwandlung von Ackerflächen in Extensivgrünland,
- Entwicklung von Feucht- / Nassgrünland sowie
- Schaffung von aquatischen Lebensräumen durch z. B. Grabenaufweitungen, Neuanlage von Gewässern, Senken etc.

## **6.0 ANDERWEITIGE PLANUNGSMÖGLICHKEITEN**

### **6.1 Standort**

Die Gemeinde Rastede beabsichtigt, die planungsrechtlichen Voraussetzungen für die bauleitplanerische Vorbereitung der Potenzialfläche 4 „Liethe“ zu schaffen und stellt zu diesem Zweck die 72. Änderung des Flächennutzungsplanes „Windenergie Lehmden“ auf.

Eine Weiterentwicklung der Windenergienutzung entspricht den klimapolitischen Zielen des Landes Niedersachsens, sowie dem raumordnerischen Ziel der Bündelung von Windenergieanlagen in Windparks zum Schutz des Landschaftsbildes in anderen Teilen der Gemeinde. Das Plangebiet der vorliegenden Bauleitplanung wurde als eine Eignungsfläche im Rahmen der Standortpotenzialstudie (s. Kap. 2.4) ermittelt. Hierin wurden unter Berücksichtigung der aktuellen Raumanforderungen und bestehender Flächenrestriktionen sowie unter Einhaltung notwendiger Schutzabstände potenzielle Eignungsräume für die Windenergienutzung ermittelt. Die Fläche des Geltungsbereiches ist die Potenzialfläche 4 „Liethe“ der Standortpotenzialstudie für Windparks aus dem Jahr 2016. Die Teilflächen der Potenzialfläche 4 werden mit maximal 10 Punkten der Empfindlichkeitsstufe I zugeordnet und ist somit aus fachplanerischer Sicht grundsätzlich für die Windenergiegewinnung geeignet.

Darüber hinaus handelt es sich beim Plangebiet um einen landwirtschaftlich genutzten Bereich mit überwiegend sehr intensiver Nutzung, welcher ein vergleichsweise niedriges Konfliktpotenzial im Bereich von Natur und Landschaft erwarten lässt, da sich im zentralen Plangebiet bereits der Windpark „Liethe“ befindet. Somit erfüllt der Standort den planerischen Grundsatz, beeinträchtigende Planungen nach Möglichkeit zu bündeln, um so andere, von Beeinträchtigung weitgehend freie Räume nicht in Anspruch zu nehmen.

## **6.2 Planinhalt**

Im Rahmen der erfolgenden Bauleitplanung wird im Geltungsbereich eine Sonderbaufläche mit der Zweckbestimmung Windenergie überlagernd mit landwirtschaftlicher Nutzung dargestellt. Weiterhin werden Waldflächen sowie Wasserflächen dargestellt. Es erfolgt eine Ausschlusswirkung im gesamten Gemeindegebiet für die Errichtung von Windenergieanlagen außerhalb der im Flächennutzungsplan und dessen Änderungen dargestellten Sonderbauflächen für Windkraftanlagen (Ausschlusswirkung im Sinne von § 35 (3) Satz 3).

## **7.0 ZUSÄTZLICHE ANGABEN**

### **7.1 Beschreibung der wichtigsten Merkmale der verwendeten technischen Verfahren**

#### **7.1.1 Analysemethoden und -modelle**

Aufgrund der Ebene der vorbereitenden Bauleitplanung wurden keine Analysemethoden und –modelle herangezogen. Die Betrachtung und Darstellung der Umweltauswirkungen erfolgte verbal-argumentativ.

#### **7.1.2 Fachgutachten**

Auf der Ebene der Änderung des Flächennutzungsplanes wurde eine Standortpotenzialstudie für das Gemeindegebiet erstellt, auf deren Basis für Windenergienutzung geeignete Flächen ermittelt worden sind.

#### **7.1.3 Hinweise auf Schwierigkeiten bei der Zusammenstellung der Unterlagen**

Es traten keine Schwierigkeiten bei der Zusammenstellung der Unterlagen auf.

### **7.2 Hinweise zur Durchführung der Umweltüberwachung**

Gemäß § 4c BauGB müssen die Kommunen die erheblichen Umweltauswirkungen überwachen (Monitoring), die auf Grund der Durchführung der Bauleitpläne eintreten. Hierdurch sollen insbesondere unvorhergesehene nachteilige Auswirkungen frühzeitig erkannt werden, um geeignete Maßnahmen zur Abhilfe zu ermöglichen. Bei Umsetzung der Sonderbauflächen auf Ebene der verbindlichen Bauleitplanung sind die erheblichen Umweltauswirkungen durch die Gemeinde Rastede nach der Realisierung zu prüfen.

## **8.0 ALLGEMEINVERSTÄNDLICHE ZUSAMMENFASSUNG**

Für das geplante Vorhaben wird in der 72. Änderung des Flächennutzungsplanes „Windenergie Lehmden“ eine Sonderbaufläche mit der Zweckbestimmung Windenergie überlagernd mit Flächen für die landwirtschaftliche Nutzung dargestellt. Weiterhin werden Flächen für Wald und Wasser abgebildet. Das Plangebiet umfasst eine Größe von 88,6 ha.

Erhebliche negative Auswirkungen werden auf das Schutzgut Landschaft (Landschaftsbild) durch eine Veränderung des Landschaftserlebens vorbereitet. Des Weiteren sind erheblich negative Auswirkungen durch Flächenveränderung, -versiegelung bzw. -überbauung auf die Schutzgüter Pflanzen, Wasser und Boden zu erwarten. Für das Schutzgut Tiere - Brutvögel sowie Tiere - Fledermäuse werden bei konkreter

Umsetzung von Windenergieanlagen erhebliche Beeinträchtigungen durch erhöhte Kollisionsrisiken sowie Verdrängungswirkungen prognostiziert.

Mit der Aufstellung der 72. Änderung des Flächennutzungsplanes „Windenergie Lehmden“ werden weniger erhebliche negative Umweltauswirkungen auf das Schutzgut Mensch – Erholung verursacht.

Weitere Schutzgüter werden durch die vorliegende Planung in ihrer Ausprägung nicht negativ beeinflusst. Insgesamt betrachtet werden durch die Realisierung der künftigen Bebauung in einem gewissen Umfang erhebliche negative Umweltauswirkungen vorbereitet.

Umweltauswirkungen können durch die vorgeschlagenen Vermeidungs- und Minimierungsmaßnahmen teilweise vermieden bzw. minimiert werden. Zu den Vermeidungs- und Minimierungsmaßnahmen zählen u.a. der Einsatz von Schattenwächtern, die Baufeldfreimachung außerhalb der Brutzeit, wasserdurchlässige Befestigung der Zuwegungen, Abschaltzeiten für WEA in Zeiträumen mit erhöhtem Kollisionsrisiko für Fledermäuse etc.

Die verbleibenden erheblichen Beeinträchtigungen sind im Rahmen der verbindlichen Bauleitplanung bzw. der Genehmigungsplanung konkret zu ermitteln und über geeignete Kompensationsmaßnahmen zu kompensieren.

Zusammenfassend ist festzustellen, dass unter Berücksichtigung der Maßnahmen zur Vermeidung und Minimierung sowie unter der Voraussetzung der Bereitstellung adäquater Ersatzflächen durch die hier geplante Entwicklung keine erheblichen negativen Umweltauswirkungen im Geltungsbereich der 72. Änderung des Flächennutzungsplanes „Windenergie Lehmden“ zurück bleiben.

Im Ergebnis der artenschutzrechtlichen Betrachtung wurde festgestellt, dass für Arten des Anhanges IV der FFH-Richtlinie sowie die meisten europäische Vogelarten gem. Art. 1 der EU-Vogelschutzrichtlinie unter Berücksichtigung von Vermeidungsmaßnahmen die Verbotstatbestände nach § 44 BNatSchG nicht erfüllt werden. Bei nicht vermeidbaren Risiken für das Eintreten eines Verbotstatbestandes ist im Rahmen der nachfolgenden verbindlichen Bauleitplanung bzw. der Genehmigungsplanung eine Ausnahme mit den dazugehörigen Ausnahmevoraussetzungen gem. § 45 (7) BNatSchG darzulegen bzw. zu beantragen.