

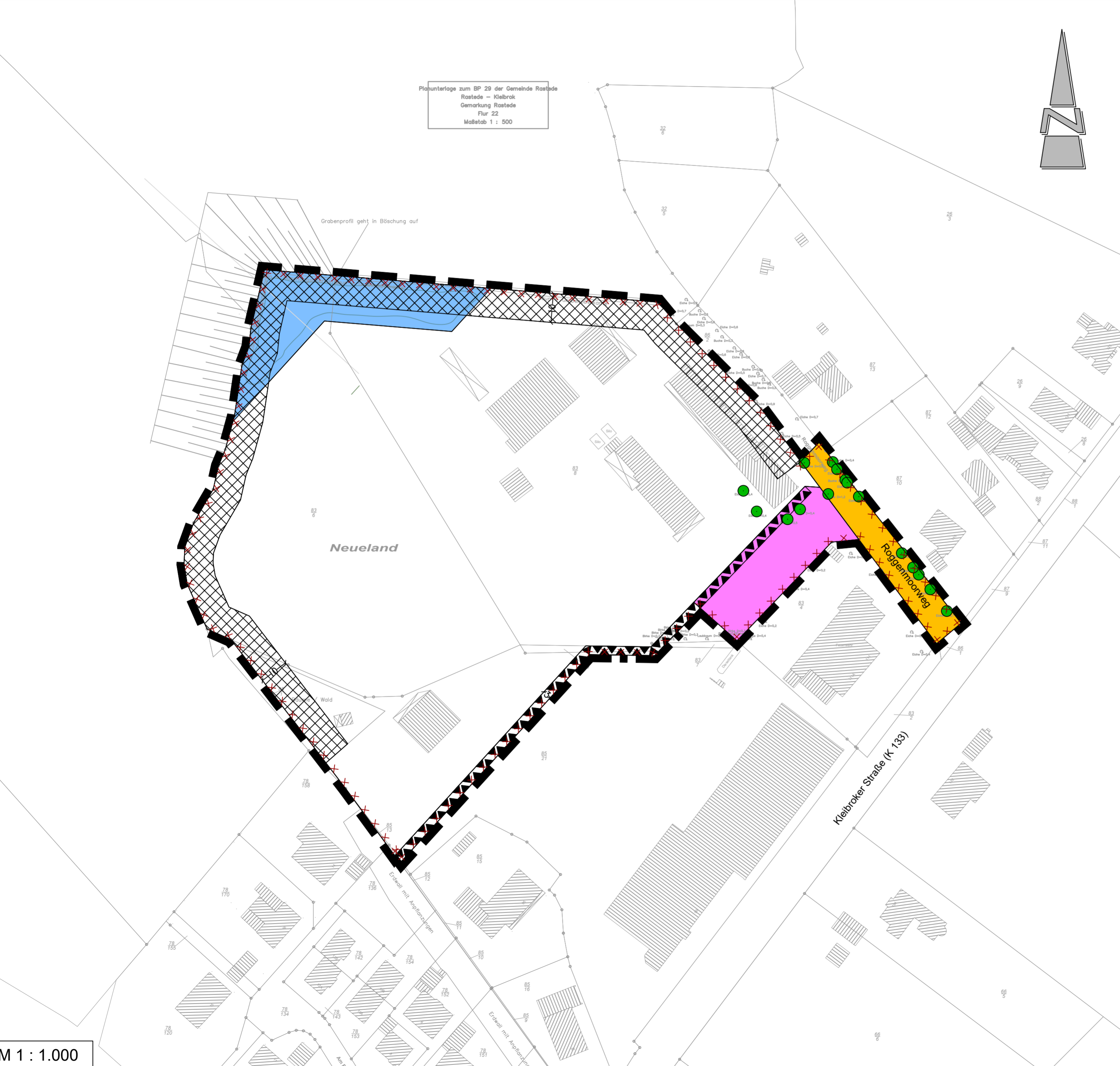
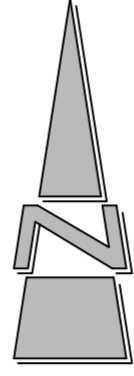
Gemeinde Rastede

Räumliche Restriktionen Entwicklungsgebiet Kleibrok









Stand: 17.02.2022

Anlage 3 zu Vorlage 2022/074

Planunterlage zum BP 29 der Gemeinde Rastede
Rastede - Kleibrok
Gemarkung Rastede
Flur 22
Maßstab 1 : 500



Planzeichenerklärung:

	geplante Zuwegung	2.000 m ²
	Erweiterungsfläche Feuerwehr	1.165 m ²
	Fläche für Regenrückhaltebecken	1.635 m ²
	Abstand zu Wald (nicht überbaubar)	3.860 m ²
	zu errichtende Lärmschutzwand (Höhe mind. 2 m)	
	erhaltenswerte Einzelbäume	
	Bodenbelastung (Maßnahmen mit Gutachter abzustimmen)	
	Planbereich	28.761 m ²

M 1 : 1.000

Diekmann • Mosebach & Partner

Regionalplanung • Stadt- und Landschaftsplanung • Entwicklungs- und Projektmanagement

Oldenburger Straße 86 26180 Rastede Tel. (04402) 91 16 30 Fax 91 16 40

