




Einziehung einer Teilfläche der Gemeindestraße „Hillers Weg“

(Gemarkung Rastede, Flur 49, Flurstück 7/33)

Übersichtsplan

Legende

-  Einziehung (Teilfläche „Hillers Weg“)
-  Geplante Geh- und Radwegverbindung
-  Geplanter Erwerb der Fa. August Brötje Handel KG

Übersicht Ausschnitt

