



Gemeinde Rastede

Ausschuss für
Gemeindeentwicklung und Bauen

TOP 9: Dorfentwicklung Rastede-Nord Touristisches Radwege- und Kanukonzept

18.09.2023, 17:00 Uhr

Diekmann • Mosebach & Partner

Regionalplanung • Stadt- und Landschaftsplanung • Entwicklungs- und Projektmanagement

Oldenburger Straße 86

26180 Rastede

Tel. (04402) 91 16 30

Fax 91 16 40



Dorfentwicklung Rastede Nord

Entwicklung und Umsetzung eines touristischen Radwegekonzeptes mit entsprechenden Rastplätzen (Projekt 44)

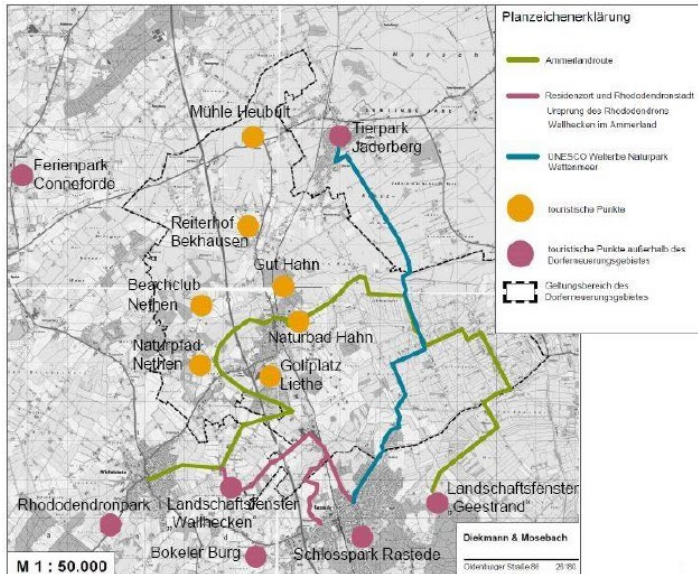


Abb.: Übersicht der Radrouten und touristischen Einrichtungen im Dorferwicklungsgebiet

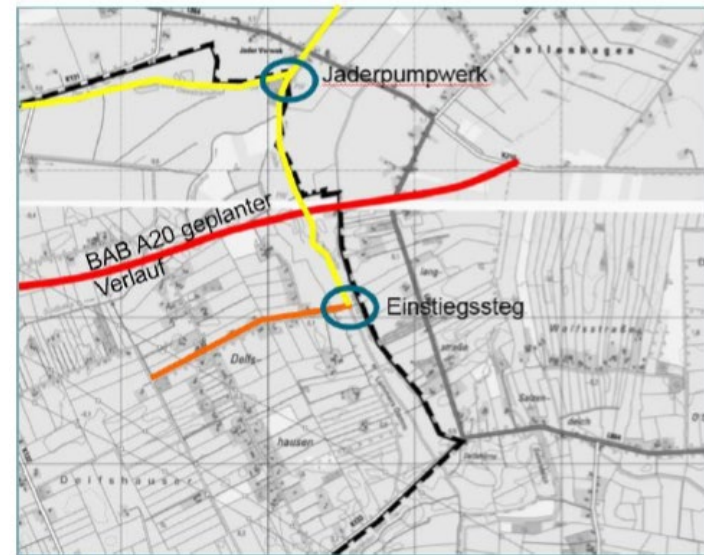


Abb.: Mögliche Kanuroute

Ausbau des Kanutourismus auf der Jade sowie der Hahner Bäke (Projekt 46)

Dorfentwicklung Rastede Nord

3 Dorfentwicklungsbericht 2017

Prioritäre untergeordnete Projekte

Rang	Beschreibung der Projekte	Projekt-Nr.
1	Verbesserung und Ausbau der Breitbandkommunikation im Dorfentwicklungsgebiet	2
2	Gestaltung der Ortsdurchfahrt Hahn-Lehmden sowie Gestaltung der Ortseingänge (Wilhelmshavener Straße)	30
3	Entwicklung von Dorfplätzen in Hahn-Lehmden als Kommunikationsort und Aktivraum	23
4	Ausbau der vorhandenen Bürgerbuslinie, Anschaffung eines weiteren Fahrzeugs	10
5	Gestaltung des Sportplatzumfeldes in Wapeldorf	28
6	Entwicklung, Erhalt und Sicherung der vorhandenen Hofläden	4
7	Entwicklung eines Ärzte- / Gesundheitshauses im Bereich des Hahner Hofes	1
8	Gestaltung des Umfeldes des Dorfgemeinschaftshauses in Bekhausen	27
9	Ergänzung und Wiederherstellung von Alleen im Dorfentwicklungsgebiet	36
10	Entwicklung und Umsetzung eines touristischen Radwegekonzeptes mit entsprechenden Rastplätzen	44
11	Entwicklung / Gestaltung des Dorfplatzes in Delfshausen	25
12	Reaktivierung des ehemaligen Schulweges in Delfshausen	52
13	Ausbau des Kanutourismus auf der Jade sowie der Hahner Bäke	46
14	Ergänzung Streckenabschnitt Hahn- Meenheitsweg zum Beachclub Nethen	48
15	Anpflanzen von Rhododendren an Ortseingängen als landschaftstypische Gehölze	40



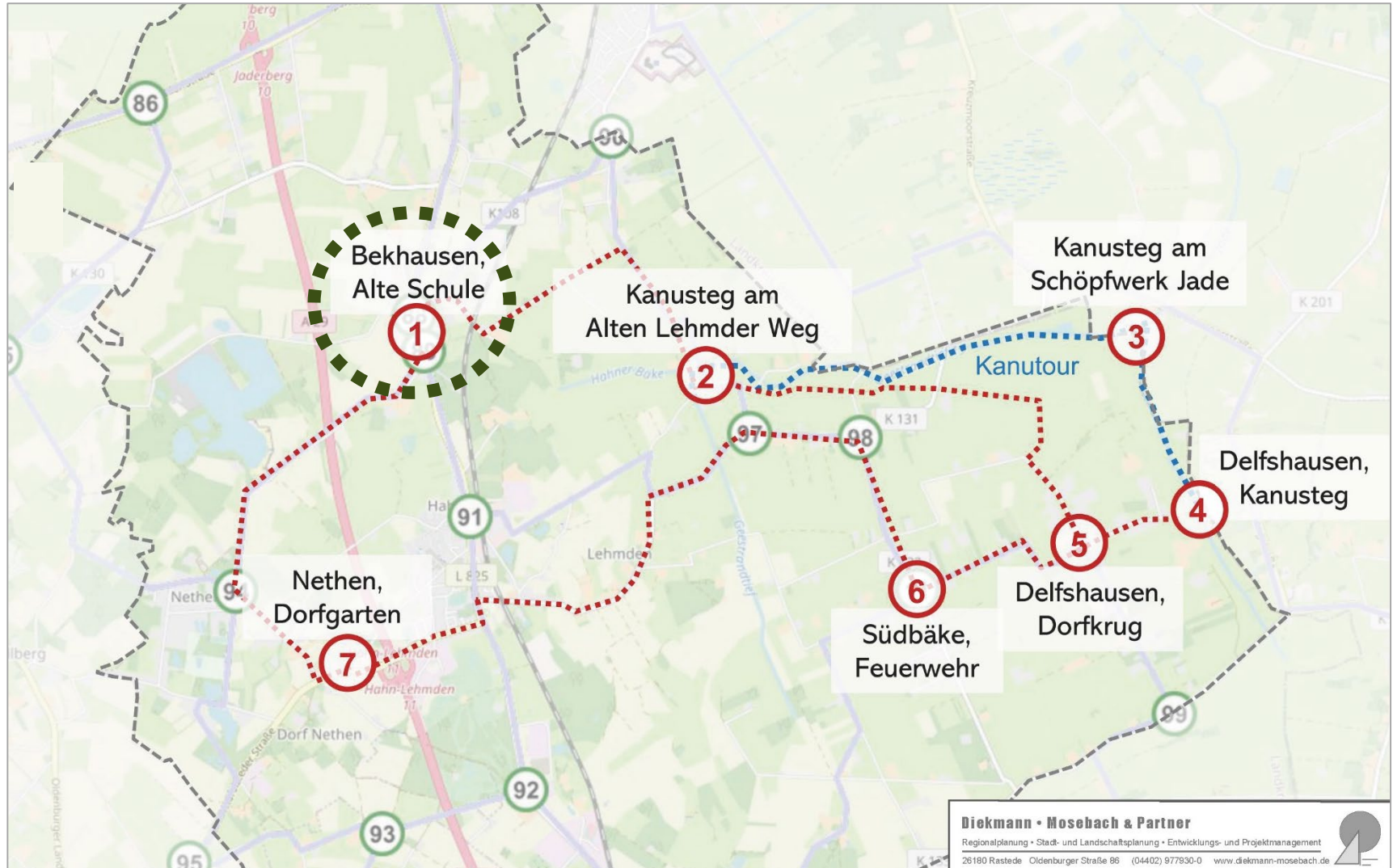
Dorfentwicklung Rastede Nord



Diekmann • Mosebach & Partner
Regionalplanung • Stadt- und Landschaftsplanung • Entwicklungs- und Projektmanagement
26180 Rastede Oldenburger Straße 86 (04402) 977930-0 www.diekman-mosebach.de



Dorfentwicklung Rastede Nord



Dorfentwicklung Rastede Nord

6 Station 1: Bekhausen, Alte Schule



Dorfentwicklung Rastede Nord

7 Station 1: Bekhausen, Alte Schule



Dorfentwicklung Rastede Nord

8 Station 1: Bekhausen, Alte Schule



Dorfentwicklung Rastede Nord

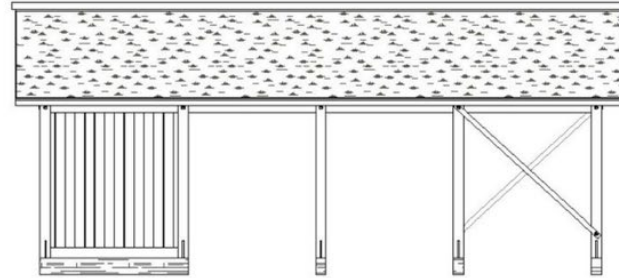
9 Station 1: Bekhausen, Alte Schule



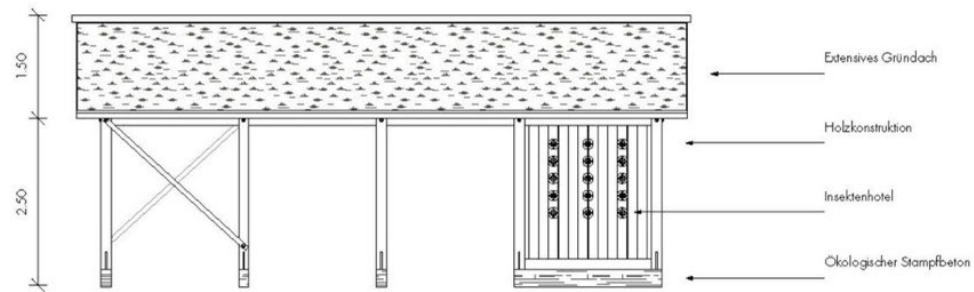
Dorfentwicklung Rastede Nord

10

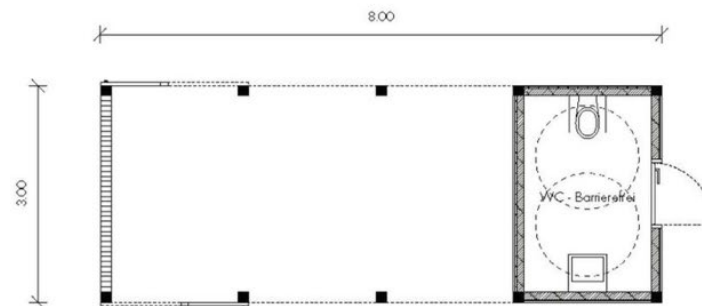
Station 1: Bekhausen, Alte Schule



Ansicht Ost



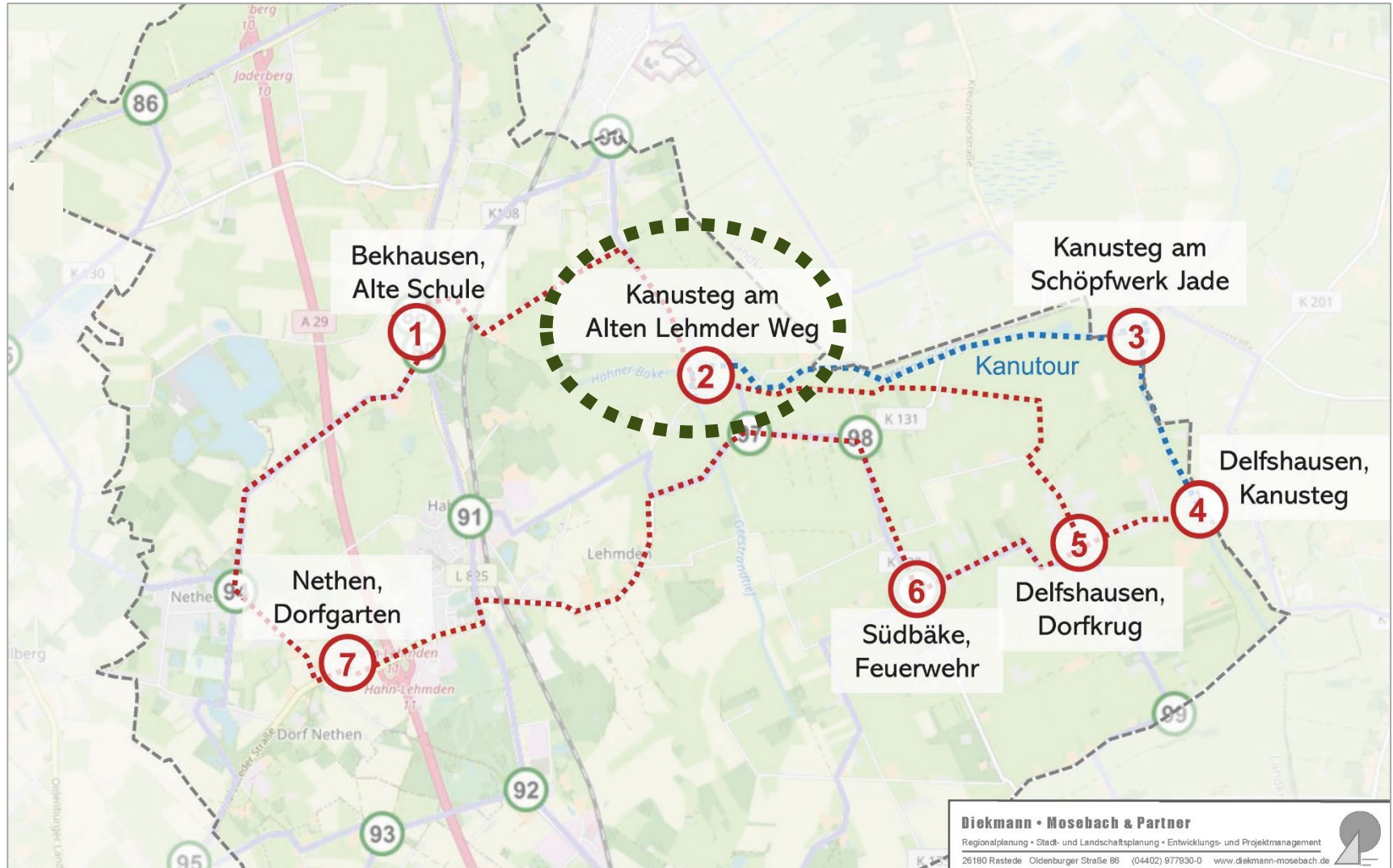
Ansicht West



Dorfentwicklung Rastede Nord

11

Station 2: Kanusteg am Alten Lehmder Weg



Dorfentwicklung Rastede Nord

12

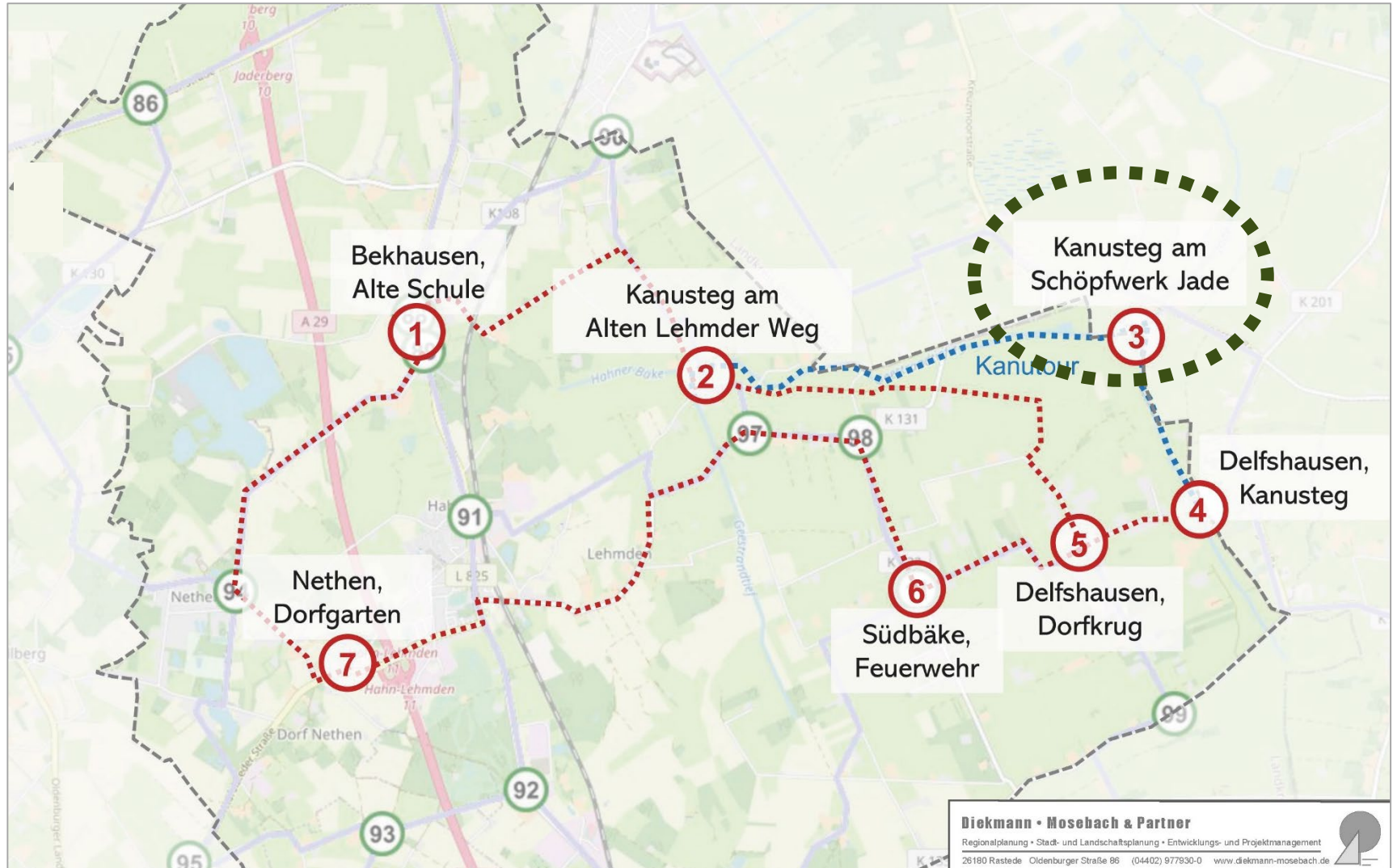
Station 2: Kanusteg am Alten Lehmdor Weg



Dorfentwicklung Rastede Nord

13

Station 3: Kanusteg am Schöpfwerk Jade



Dorfentwicklung Rastede Nord

14

Station 3: Kanusteg am Schöpfwerk Jade



Dorfentwicklung Rastede Nord

15

Station 4: Delfshausen, Kanusteg



Dorfentwicklung Rastede Nord

16

Station 4: Delfshausen, Kanusteg



Dorfentwicklung Rastede Nord

17

Station 4: Delfshausen, Kanusteg



Bestehender Kanusteg und die Bank/Tisch-Kombination werden ertüchtigt.



Dorfentwicklung Rastede Nord

18

Station 5: Delfshausen, Dorfkrug



Dorfentwicklung Rastede Nord

19

Station 5: Delfshausen, Dorfkrug



Dorfentwicklung Rastede Nord

20

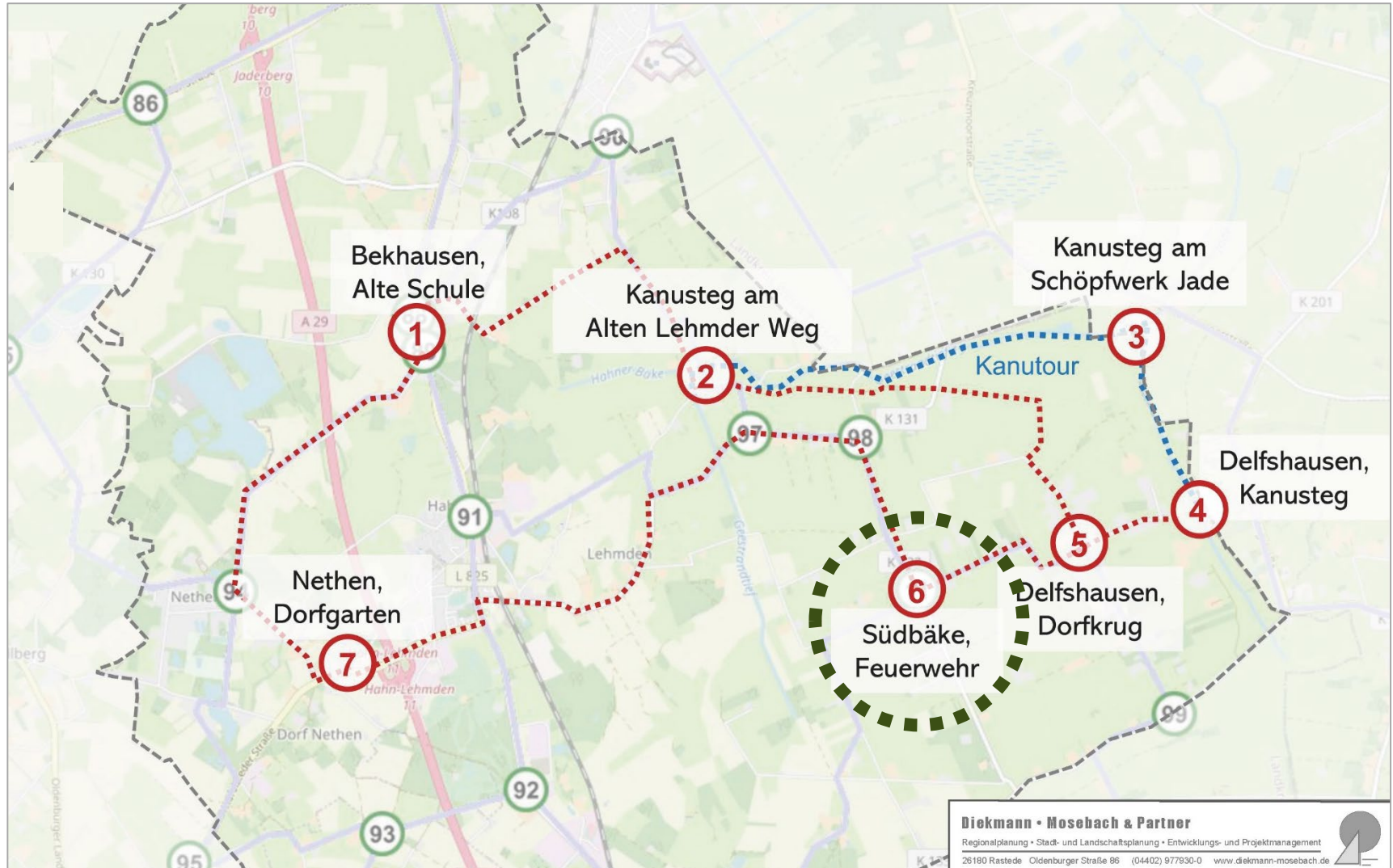
Station 5: Delfshausen, Dorfkrug



Dorfentwicklung Rastede Nord

21

Station 6: Südbäke, Feuerwehr



Dorfentwicklung Rastede Nord

22

Station 6: Südbäke, Feuerwehr



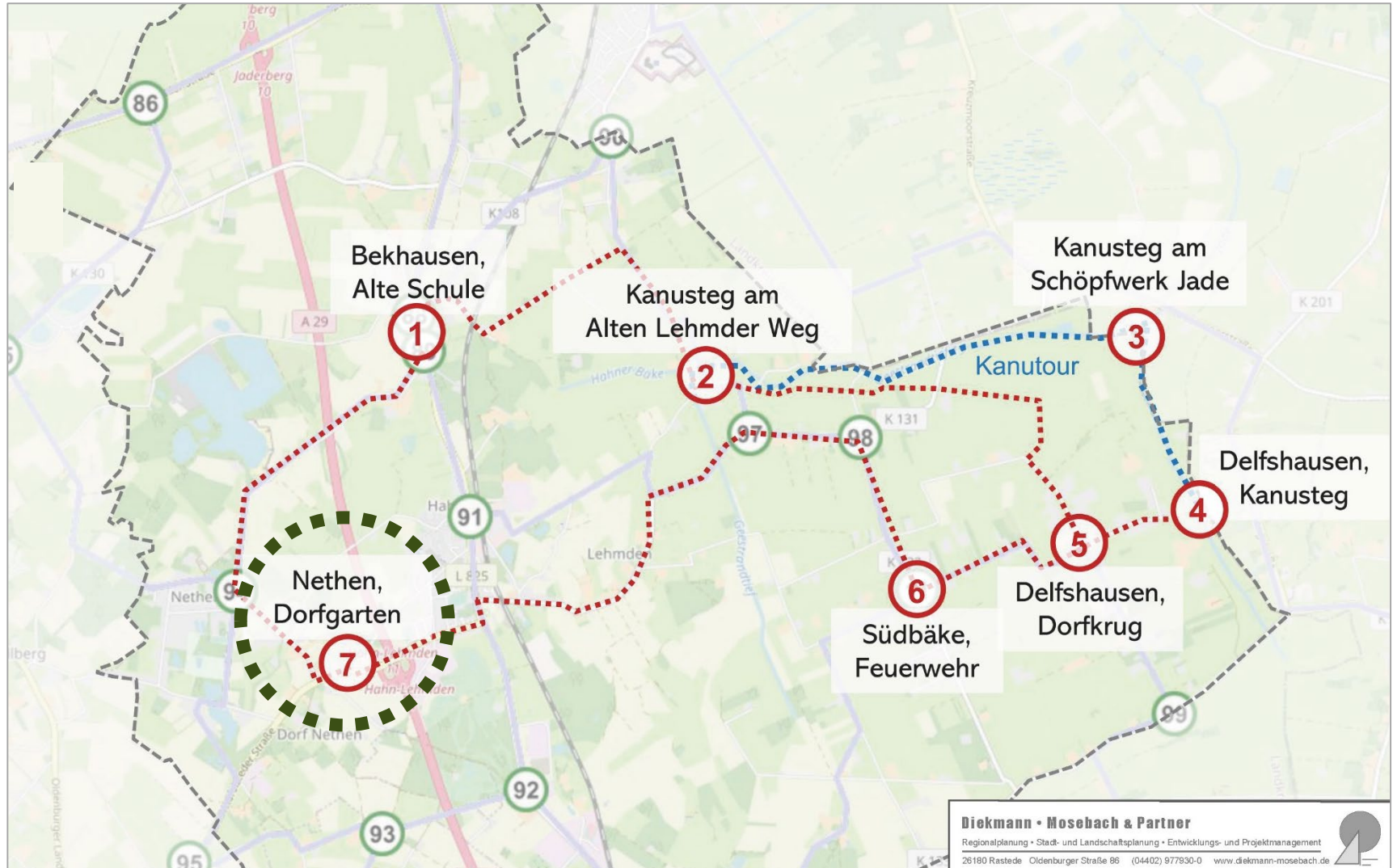
Dorfentwicklung Rastede Nord

23

Station 6: Südbäke, Feuerwehr



Dorfentwicklung Rastede Nord



Dorfentwicklung Rastede Nord

25

Station 7: Nethen, Dorfgarten



Dorfentwicklung Rastede Nord

26

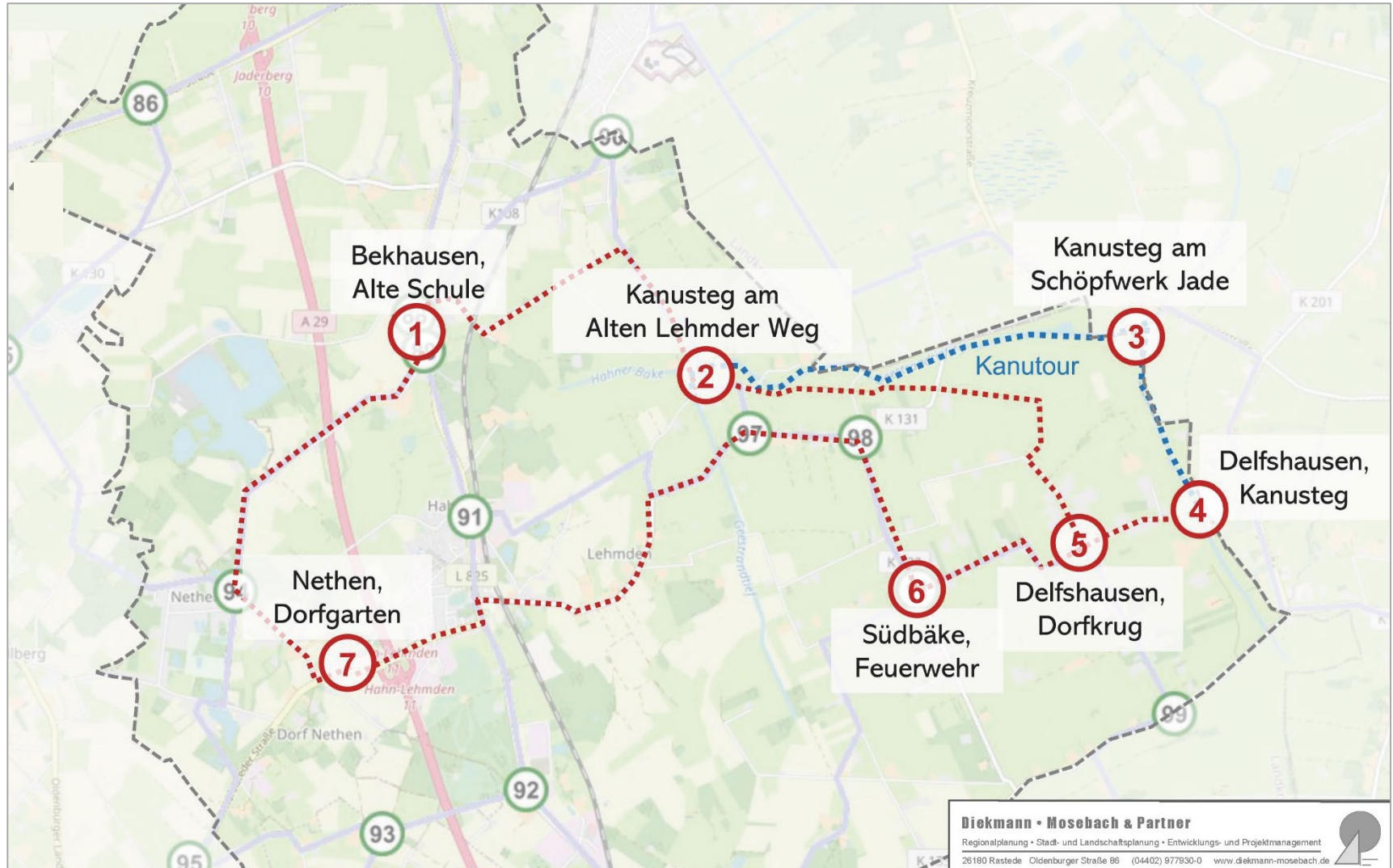
Station 7: Nethen, Dorfgarten



Dorfentwicklung Rastede Nord

27

Station 5: Delfshausen, Dorfkrug



Dorfentwicklung Rastede Nord

28

Kostenschätzung

Station	Summe brutto
1 Bekhausen, Alte Kneipe	249.486,42
2 Kanusteg am Alten Lehmder Weg	75.357,35
3 Kanusteg am Schöpfwerk Jade	93.837,45
4 Delfshausen, Kanusteg	38.282,18
5 Delfshausen, Dorfkrug	52.026,68
6 Südbäke, Feuerwehr	81.277,48
7 Nethen, Dorfgarten	81.761,03
Planungskosten	178.500,00
Summen	850.528,58



Bisher realisierte Maßnahmen

Rang 1	Verbesserung und Ausbau der Breitbandkommunikation im Dorfentwicklungsgebiet Förderprogramm Landkreis/ Land/ Bund
Rang 5	Gestaltung des Sportplatzumfeldes in Wapeldorf Gemeinde
Rang 7	Entwicklung eines Ärzte- / Gesundheitshauses im Bereich des Hahner Hofes Privater Eigentümer
Rang 3	Entwicklung von Dorfplätzen in Hahn-Lehmden als Kommunikationsort und Aktivraum Gemeinde



Ausblick:

- Anträge können noch bis 2024 gestellt werden.
- Informationsveranstaltung zum Thema „Förderung privater Sanierungsmaßnahmen an und im Umfeld von ortsbildprägenden Gebäuden“ im Herbst 2023

Dorfentwicklung Rastede Nord



**VIELEN DANK FÜR IHRE
AUFMERKSAMKEIT.**

Diekmann • Mosebach & Partner

Regionalplanung • Stadt- und Landschaftsplanung • Entwicklungs- und Projektmanagement

Oldenburger Straße 86

26180 Rastede

Tel. (04402) 91 16 30

Fax 91 16 40





Gemeinde Rastede
Der Bürgermeister

Beschlussvorlage

Vorlage-Nr.: 2023/150

freigegeben am **07.09.2023**

Stab

Sachbearbeiter/in: Kobbe, Ralf

Datum: 04.09.2023

Dorfentwicklung Rastede Nord - Touristisches Radwege- und Kanukonzept

Beratungsfolge:

<u>Status</u>	<u>Datum</u>	<u>Gremium</u>
Ö	18.09.2023	Ausschuss für Gemeindeentwicklung und Bauen
N	19.09.2023	Verwaltungsausschuss

Beschlussvorschlag:

Vorbehaltlich des Beschlusses des Rates betreffend die Haushaltssatzung für das Haushaltsjahr 2024 wird ein Antrag auf Bezuschussung des Projekts Nr. 44 „Entwicklung und Umsetzung eines touristischen Radwegekonzeptes mit entsprechenden Rastplätzen“ aus dem Dorfentwicklungsplan Rastede-Nord gemäß des Erläuterungsberichts (s. Anlage 1) gestellt.