

Informationen zum Baugebiet

„Nördlich Feldstraße“

Wahnbek / Ipwege

Bebauungsplan 114

Einzelvermarktung Grundstück 40

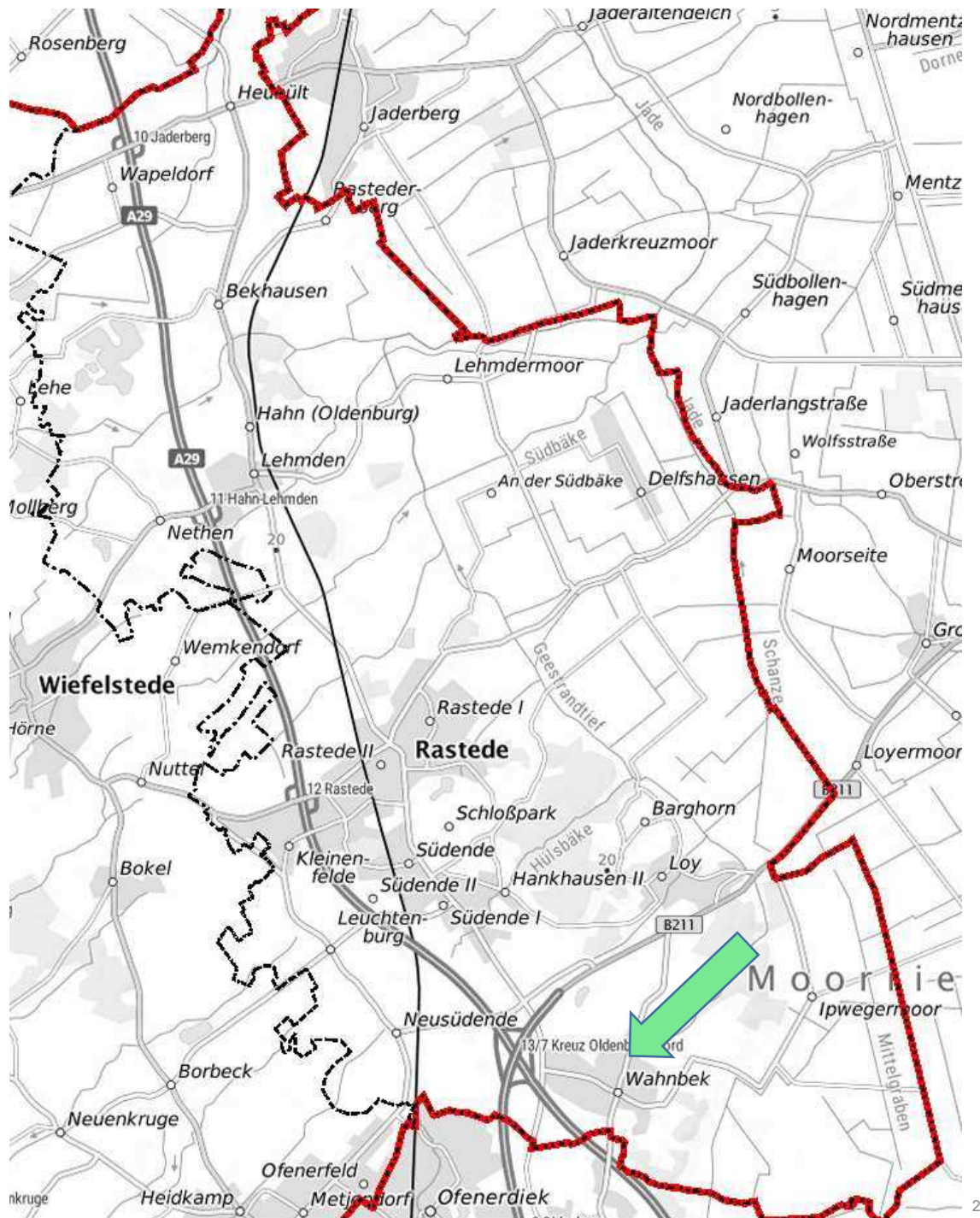
Bewerbung möglich!

Die Zusage erfolgt nach der Richtlinie der Gemeinde Rastede über die Vergabe von gemeindeeigenen Wohnbaugrundstücken (Grundstücksvergaberichtlinie)

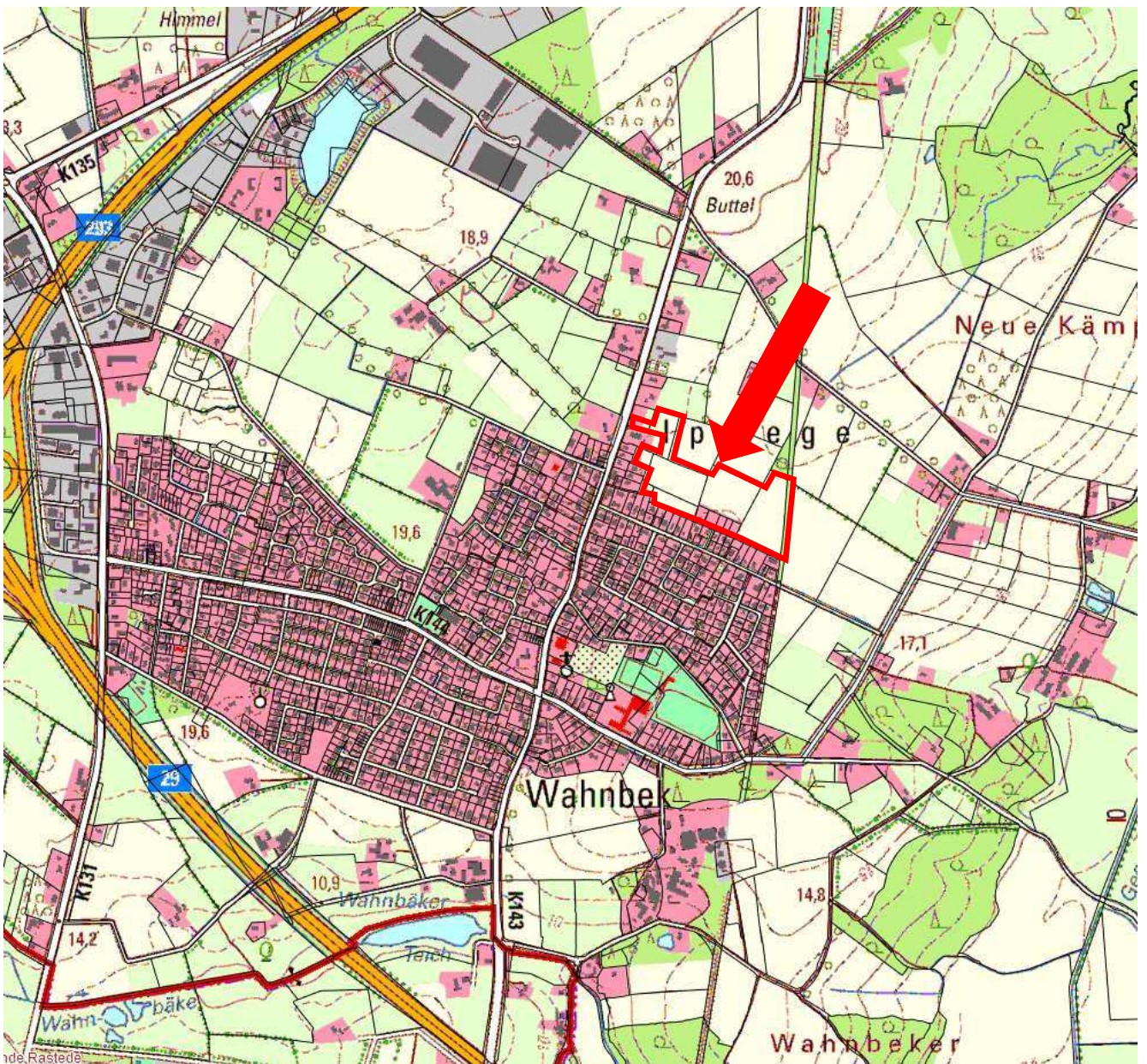
Es besteht kein Rechtsanspruch auf die Überlassung eines Bauplatzes.



Übersicht des Gemeindegebietes von Rastede mit Wahnbek / Ipwege im Süden



Ortsplan Wahnbek / Ipwege mit Lage des Baugebietes



Geltungsbereich des Bebauungsplans 114



Grundstücksaufteilungsplan



Angaben zu der Grundstücksgröße, der zulässigen Geschosszahl und zum Kaufpreis

Grundstücksnummer	Größe in m ²	zulässige Geschosszahl	Preis in € pro m ²	Gesamtkaufpreis in €	Bereich
40	757	I	270 €	204.390,00	WA 3

Allgemeines Wohngebiet

Einfamilienhäuser und Doppelhäuser zulässig

abweichende Bauweise (sh. textl. Festsetzung Nr. 8)

zulässige Grundflächenzahl (GRZ) 0,3

Zahl der zulässigen Vollgeschosse I

maximal zwei Wohneinheiten

maximal zulässige Firsthöhe \leq 9,50 m

maximal zulässige Höhe der Oberkante des fertigen Erdgeschossfußbodens \leq 0,30 m

Höhe OKFF* 18,70 in m über NHN**

***OKFF = Oberkante des Fertigfußbodens**

****NHN = Normalhöhennull**

Aufgrund der natürlichen Höhenunterschiede im Baugebiet, ist die Höhe des fertigen Erdgeschossfußbodens für das Grundstück vorgegeben.

Beispielberechnung Kaufpreis / Erbbauzins

Baugebiet "Nördlich Feldstraße"

Bebauungsplan 114, WA 3

Flur:	50
Flurstück:	28/45
Baulandfläche:	757

	Aufteilung gemäß Kaufpreisberechnung		Kauf	Erbbauzins
Grundstückskaufpreis Bauland	234,53 €	177.539,21 €		1,5 % jährlicher Erbbauzins
abzüglich der Kosten für den RW und SW Schacht in Höhe von		1.427,86 €	176.111,35 €	2.641,67 €
Erschließungsbeitrag	31,13 €		23.565,41 €	23.565,41 €
SW-Beitrag	3,34 €		2.528,38 €	2.528,38 €
SW-Schacht		716,98 €	716,98 €	716,98 €
RW-Beitrag	1,00 €		757,00 €	757,00 €
RW-Schacht		710,88 €	710,88 €	710,88 €
	270,00 €	Gesamtkaufpreis:	204.390,00 €	30.920,32 €

Der Gesamtkaufpreis beläuft sich auf 204.390,00 €.

Bei Erbpacht sind mit Abschluss des Erbbaurechtsvertrags der Erschließungsbeitrag und die Anschlusschächte sofort zu begleichen. Auf den verbleibenden Betrag entfallen die Erbbauzinsen, die sich wie folgt errechnen:

Bei einer Grundstücksgröße von 757 m² und einem um die Erschließungskosten bereinigten Quadratmeterpreis von 234,53 €/m² ergibt sich ein Anrechnungsbetrag in Höhe von 176.111,35 €, auf den die jährlichen Erbbauzinsen zu entrichten sind.

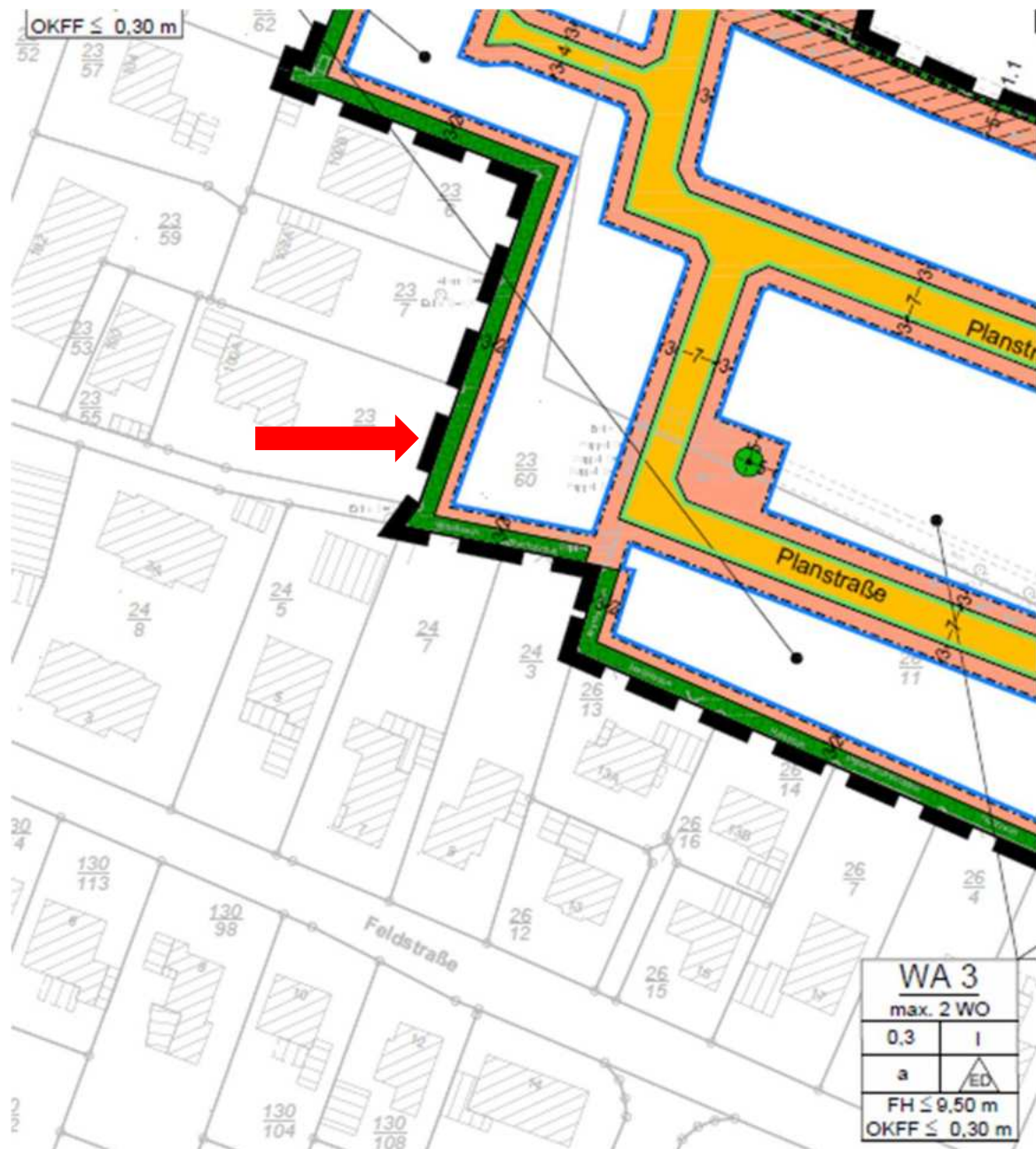
Der Erbbauzins beträgt 1,5 % somit jährlich 2.641,67 €.

Der monatliche Betrag beläuft sich auf 220,14 €.

Eine Anpassung des Erbbauzins erfolgt frühestens nach 10 Jahren.

Zuzüglich der Notargebühren und der Grunderwerbssteuer bei Kauf oder bei Erbpacht!

Auszug aus dem Bebauungsplan 114



PLANZEICHENERKLÄRUNG

1. Art der baulichen Nutzung



Allgemeines Wohngebiet (WA)

max. 2 WO

maximal zulässige Anzahl der Wohnungen pro Wohngebäude, z.B. max. 2 Wohneinheiten

2. Maß der baulichen Nutzung

0,3

zulässige Grundflächenzahl (GRZ), z.B. 0,3



zulässige Geschossflächenzahl (GFZ)

I

Zahl der zulässigen Vollgeschosse, z.B. I

TH ≤ 4,50 m

maximal zulässige Traufhöhe (TH)

FH ≤ 9,50 m

maximal zulässige Firsthöhe (FH), z. B. 9,50 m

OKFF ≤ 0,30 m

maximal zulässige Höhe der Oberkante des fertigen Erdgeschossfußbodens

3. Bauweise, Baugrenzen

a

abweichende Bauweise, siehe textl. Festsetzung Nr. 8

o

offene Bauweise



Baugrenze



überbaubare Grundstücksfläche
nicht überbaubare Grundstücksfläche



nur Einzel- und Doppelhäuser zulässig

4. Verkehrsflächen



öffentliche Straßenverkehrsfläche



Straßenbegrenzungslinie

5. Grünflächen



Private Grünfläche mit der Zweckbestimmung Erhaltfläche



Öffentliche Grünfläche mit der Zweckbestimmung Spielplatz

Für die Beantwortung von Fragen zum Baurecht steht Ihnen Herr Wiechering gerne zur Verfügung (Telefon 04402/920 163, E-Mail wiechering@rastede.de).

6. Wasserflächen



Umgrenzung von Flächen für die Wasserwirtschaft, den Hochwasserschutz und die Regelung des Wasserabflusses, hier: Regenrückhaltebecken

7. Planungen, Nutzungsregelungen, Maßnahmen und Flächen für Maßnahmen zum Schutz, zur Pflege und zur Entwicklung von Natur und Landschaft



Umgrenzung von Flächen für Maßnahmen zum Schutz, zur Pflege und zur Entwicklung von Natur und Landschaft, Zweckbestimmung: siehe textl. Festsetzung Nr. 15



Erhaltung von Einzelbäumen



Umgrenzung von Flächen für die Erhaltung von Bäumen, Sträuchern und sonstigen Bepflanzungen



Umgrenzung von Flächen zum Anpflanzen von Bäumen, Sträuchern und sonstigen Bepflanzungen

8. Sonstige Planzeichen



nicht überbaubare Grundstücksflächen, auf denen Bodenaufschüttungen und -abgrabungen, Boden- und Materialablagerungen sowie Flächenversiegelungen jeglicher Art unzulässig sind, s. textliche Festsetzung Nr. 12



Grenze des räumlichen Geltungsbereiches des Bebauungsplanes

TEXTLICHE FESTSETZUNGEN

1. Innerhalb der festgesetzten allgemeinen Wohngebiete 1-4 (WA1 - WA4) gem. § 4 BauNVO sind die ausnahmsweise zulässigen Nutzungen Nr. 1-5 gem. § 4 (3) BauNVO nicht Bestandteil des Bebauungsplanes (§ 1 (6) Nr. 1 BauNVO).
2. Innerhalb der festgesetzten allgemeinen Wohngebiete 1 und 4 (WA1 und WA4) sind je Wohngebäude maximal sechs Wohneinheiten und innerhalb des festgesetzten Wohngebietes 2 und 3 (WA2 und WA3) sind je Wohngebäude maximal zwei Wohneinheiten zulässig. Besteht ein Baukörper aus zwei selbständig benutzbaren Gebäuden, sind innerhalb des WA1 und WA4 je Baukörper insgesamt maximal sechs Wohneinheiten oder innerhalb des WA2 und WA3 zwei Wohneinheiten zulässig. Sofern mehrere Gebäude aneinandergelagert werden, sind maximal drei Wohneinheiten innerhalb des WA1 und WA4 bzw. maximal eine Wohneinheit innerhalb des WA2 und WA3 zulässig (gem. § 9 (1) Nr. 6 BauGB).
3. Innerhalb der festgesetzten allgemeinen Wohngebiete 1 - 4 (WA1 - WA4) gelten für bauliche Anlagen folgende Höhenbezugspunkte (§ 18 (1) BauNVO):

Oberer Bezugspunkt:	
a) Firsthöhe (FH):	Obere Firstkante.
b) Traufhöhe (TH):	Schnittkante zwischen den Außenflächen des aufgehenden Mauerwerks und der Dachhaut.
c) Oberkante Fertigfußboden (OKFF):	Oberkante des fertigen Erdgeschossfußbodens
Unterer Bezugspunkt:	Straßenoberkante (Fahrbahnmitte) der nächsten Erschließungsstraße im Endausbauzustand, gemessen senkrecht zur Mitte der zu erschließenden Straße zugewandten Gebäudeseite.
4. Innerhalb der allgemeinen Wohngebiete 1 und 4 (WA1 und WA4) sind Staffelgeschosse gem. § 9 (1) Nr. 1 BauGB i. V. m. § 16 (2) Nr. 3 BauNVO nicht zulässig.
5. Auf den straßenseitigen, nicht überbaubaren Grundstücksflächen sind Garagen und überdachte Stellplätze (Carports) gem. § 12 (6) BauNVO sowie Nebenanlagen in Form von Gebäuden gemäß § 14 (1) BauNVO nicht zulässig (gem. § 23 (5) BauNVO).
6. Auf den nicht überbaubaren Grundstücksflächen entlang der festgesetzten Flächen zum Erhalt von Bäumen, Sträuchern und sonstigen Bepflanzungen gem. § 9 (1) Nr. 25a + b BauGB sind Garagen und überdachte Stellplätze (Carports) gem. § 12 (6) BauNVO sowie Nebenanlagen in Form von Gebäuden gemäß § 14 (1) BauNVO nicht zulässig.
7. Je Baugrundstück ist maximal eine Grundstückszufahrt gem. § 9 (1) Nr. 11 BauGB in einer Breite von maximal 5,00 m zulässig. Bei Wohngebäuden mit zwei und mehr Wohnungen sind ausnahmsweise Grundstückszufahrten mit einer maximalen Breite von insgesamt 7,00 m je Baugrundstück zulässig.
8. In der festgesetzten abweichenden Bauweise (a) gem. § 22 (4) BauNVO sind Einzel- und Doppelhäuser zulässig wie in der offenen Bauweise, jedoch mit einer Längenbegrenzung von max. 16,00 m. Hausgruppen sind nicht zulässig. Garagen gem. § 12 (6) BauNVO und Nebenanlagen gem. § 14 (1) BauNVO sind auf die Gebäudelänge nicht anzurechnen.
9. Der innerhalb des Geltungsbereiches gem. § 9 (1) Nr. 25 b BauGB festgesetzte Einzelbaum ist auf Dauer zu erhalten und zu pflegen. Bei Abgang aufgrund einer Befreiung ist eine entsprechende Ersatzpflanzung vom Eingriffsverursacher vorzunehmen. Im Radius von 5,00 m ausgehend von der Stammmitte des zu erhaltenden Einzelbaumes sind Versiegelungen, Abgrabungen und Aufschüttungen unzulässig. Während der Erschließungs- und sonstiger Baumaßnahmen sind Schutzmaßnahmen gem. RAS-LP 4 und DIN 18920 vorzusehen.
10. Innerhalb der Flächen zur Erhaltung von Bäumen, Sträuchern und sonstigen Bepflanzungen gem. § 9 (1) Nr. 25 b) BauGB ist der vorhandene Gehölzbestand zu schützen, zu pflegen und auf Dauer zu erhalten. Abgänge aufgrund einer Befreiung sind adäquat vom Eingriffsverursacher zu ersetzen.

11. Innerhalb der festgesetzten Fläche zum Anpflanzen von Bäumen, Sträuchern und sonstigen Bepflanzungen gem. § 9 (1) Nr. 25 a) BauGB sind standortgerechte Gehölzanpflanzungen (Baum-Strauchhecken) aus einheimischen Arten (z.B. Bäume: Eberesche, Hainbuche, etc.; Sträucher: Faulbaum, Holunder, etc.) nach Maßgabe des Umweltberichtes zum Bebauungsplan Nr. 114 "Ipwege - nördlich Feldstraße" anzulegen und auf Dauer zu erhalten. Die Anpflanzungen sind in der auf die Fertigstellung der baulichen Maßnahme folgenden Pflanzperiode durchzuführen.

Qualitäten:
Bäume: Heister, 2x verpflanzt, Höhe 125 - 150 cm
Sträucher: leichte Sträucher, 1x verpflanzt, Höhe 70 - 90 cm
12. Innerhalb der besonders gekennzeichneten, nicht überbaubaren Grundstücksflächen sind zum Schutz der angrenzenden Gehölzstrukturen gem. § 9 (1) Nr. 20 BauGB Bodenaufschüttungen und -abgrabungen, Boden- und Materialablagerungen sowie Flächenversiegelungen jeglicher Art unzulässig.
13. Innerhalb der gem. § 9 (1) Nr. 20 BauGB festgesetzten Fläche für Maßnahmen zum Schutz, zur Pflege und zur Entwicklung von Boden, Natur und Landschaft wird ein wassergebundener Fuß- und Radweg mit einer Breite von 3,00 m und einer Gesamtfläche von 500 m² gem. § 9 (1) Nr. 11 BauGB als Verkehrsfläche besonderer Zweckbestimmung festgesetzt.
14. Innerhalb der gem. § 9 (1) Nr. 20 BauGB festgesetzten Fläche für Maßnahmen zum Schutz, zur Pflege und zur Entwicklung von Boden, Natur und Landschaft wird die Errichtung eines Spielplatzes mit einer Größe von max. 550 m² festgesetzt.
15. Innerhalb der gem. § 9 (1) Nr. 20 BauGB festgesetzten Fläche für Maßnahmen zum Schutz, zur Pflege und zur Entwicklung von Boden, Natur und Landschaft ist das geplante Regenrückhaltebecken (RRB) durch geschwungene Uferlinien und flache Böschungsneigungen (mind. 1 : 3 bis 1 : 5) naturmah zu gestalten. Das Gewässer ist weitestgehend der Sukzession zu überlassen und in seiner Entwässerungsfunktion zu erhalten. Die umliegenden Flächen sind als Extensivwiesen naturmah zu entwickeln und zu erhalten.
16. Als Maßnahmen zum Schutz, zur Pflege und zur Entwicklung von Boden, Natur und Landschaft gem. § 9 (1) Nr. 20 BauGB ist die Baufeldräumung/Baufeldfreimachung (ausgenommen Gehölzentfernungen) zur Vermeidung artenschutzrechtlicher Verbotstatbestände gem. § 44 (1) Bundesnaturschutzgesetz (BNatSchG) außerhalb der Zeit zwischen dem 1. März und dem 15. Juli durchzuführen. Eine Baufeldräumung/ Baufeldfreimachung ist ausnahmsweise in der Zeit zwischen dem 1. März und dem 15. Juli zulässig, wenn durch eine ökologische Baubegleitung artenschutzrechtliche Verbotstatbestände ausgeschlossen werden können.
17. Als Maßnahmen zum Schutz, zur Pflege und zur Entwicklung von Boden, Natur und Landschaft gem. § 9 (1) Nr. 20 BauGB sind Baumfäll- und Rodungsarbeiten zur Vermeidung artenschutzrechtlicher Verbotstatbestände gem. § 44 (1) BNatSchG außerhalb der Zeit zwischen dem 1. März und dem 30. September durchzuführen. Unmittelbar vor den Fällarbeiten sind die Bäume oder bei Abriss- und Sanierungsmaßnahmen die Gebäude durch eine sachkundige Person auf die Bedeutung für höhlenbewohnende Vogelarten sowie auf das Fledermausvorkommen zu überprüfen. Sind Individuen/Quartiere vorhanden, so sind die Arbeiten umgehend einzustellen und das weitere Vorgehen ist mit der Unteren Naturschutzbehörde abzustimmen.
18. Als Maßnahmen zum Schutz, zur Pflege und zur Entwicklung von Boden, Natur und Landschaft gem. § 9 (1) Nr. 20 BauGB sind, um artenschutzrechtliche Verbotstatbestände für Brutvögel gemäß § 44 (1) BNatSchG zu vermeiden, für Star und Gartenrotschwanz jeweils sechs Nisthilfen anzubringen. Die Nisthilfen müssen jeweils speziell für die zuvor genannten Arten geeignet sein und fachgerecht an dem zu erhaltenden Baumbestand im Geltungsbereich angebracht und erhalten werden. Die Durchführung der Maßnahmen ist rechtzeitig vor der Brutzeit zu gewährleisten.

HINWEISE

1. Sollten bei den geplanten Bau- und Erdarbeiten ur- oder frühgeschichtliche Bodenfunde (das können u. a. sein: Tongefäßscherben, Holzkohle- ansammlungen, Schlacken sowie auffällige Bodenverfärbungen u. Steinkonzentrationen, auch geringe Spuren solcher Funde) gemacht werden, sind diese gem. § 14 (1) des Nds. Denkmalschutzgesetzes (NDSchG) meldepflichtig und müssen der unteren Denkmalschutzbehörde des Landkreises Ammerland oder dem Nds. Landesamt für Denkmalpflege, Stützpunkt Oldenburg, Ofener Straße 15, 26121 Oldenburg, Tel.: 0441/ 799-2120 unverzüglich gemeldet werden. Meldepflichtig ist der Finder, der Leiter der Arbeiten oder der Unternehmer. Bodenfunde und Fundstellen sind nach § 14 (2) des NDSchG bis zum Ablauf von 4 Werktagen nach der Anzeige unverändert zu lassen, bzw. für ihren Schutz ist Sorge zu tragen, wenn nicht die Denkmalschutzbehörde vorher die Fortsetzung der Arbeit gestattet. Sämtliche Erdarbeiten im Geltungsbereich bedürfen einer denkmalrechtlichen Genehmigung gem. § 13 NDSchG, diese kann verwehrt werden oder mit Auflagen verbunden sein.
2. In der Umgebung des Plangebietes des Bebauungsplanes Nr. 114 "Ipwege - nördlich Feldstraße" befinden sich Baudenkmale ("Butjadinger Straße 122", "Butjadinger Straße 117"). Sämtliche Baumaßnahmen in der Umgebung eines Baudenkmales, die dessen Erscheinungsbild beeinflussen können, bedürfen gem. § 10 (1) Nr. 4 NDSchG einer denkmalrechtlichen Genehmigung.
3. Sollten bei den geplanten Bau- und Erdarbeiten Hinweise auf Altablagerungen zutage treten, so ist unverzüglich die untere Abfallbehörde des Landkreises Ammerland zu benachrichtigen.
4. Sollten Bodenverunreinigungen zutage treten, so ist unverzüglich die untere Bodenschutzbehörde des Landkreises Ammerland zu benachrichtigen.
5. Sollten bei den Bau- und Erdarbeiten Kampfmittel (Granaten, Panzerfäusten, Minen etc.) gefunden werden, sind diese umgehend dem Landesamt für Geoinformation und Landesvermessung Niedersachsen (LGLN), Regionaldirektion Hameln-Hannover - Kampfmittelbeseitigungsdienst (KBD) zu melden.
6. Anfallende Sonderabfälle sind vom Abfallerzeuger einer ordnungsgemäßen Entsorgung zuzuführen.
7. Sollte die Nutzung einer Brauchwasseranlage (z.B. Regenwasserzisterne, Hausbrunnen, Grauwassernutzung) im Haushalt vorgesehen sein (z.B. Toilettenspülung), ist dieses dem Gesundheitsamt, Lange Straße 36, 26655 Westerstede, anzuzeigen. Die Installation solcher Anlagen muss den technischen Normen entsprechen. Querverbindungen, z.B. Eigenwasserversorgungsanlage/ öffentliche Wasserversorgung) sind auch innerhalb der Hausinstallation nicht zulässig.
8. Im Einmündungsbereich der K 143 "Butjadinger Straße" in die Planstraße sind gem. RAS 2006, Bild 120 und Tabelle 59 beschriebenen Sichtfelder freizuhalten. Der Bereich der freizuhaltenden Sichtfelder ist von jeder sichtbehindernden Nutzung und Bepflanzung in einer Höhe von 0,8 m bis 2,5 m über der Oberkante der angrenzenden Fahrbahnen der Straßen freizuhalten.
9. Von der K 143 "Butjadinger Straße" gehen Emissionen aus. Für das geplante Baugebiet können gegenüber dem Träger der Straßenbaulast keinerlei Entschädigungsansprüche hinsichtlich Immissionsschutz geltend gemacht werden.
10. Es ist die Verordnung über die bauliche Nutzung der Grundstücke (BauNVO) in der Fassung der Bekanntmachung vom 21. November 2017 anzuwenden.
11. Die Innenbereichssatzung nach § 34 (4) Satz 1 Nr. 3 BauGB für einen "Teilbereich an der Butjadinger Straße" im Ortsteil Wahnbek der Gemeinde Rastede vom 23.12.2005 wird nach Inkrafttreten des Bebauungsplanes Nr. 114 "Ipwege - nördlich Feldstraße" aufgehoben.

ÖRTLICHE BAUVORSCHRIFTEN gem. § 84 NBauO

1. Der räumliche Geltungsbereich der örtlichen Bauvorschriften gem. § 84 NBauO über die Gestaltung ist mit dem Geltungsbereich des Bebauungsplanes Nr. 114 "Ipwege - nördlich Feldstraße" identisch.
2. Innerhalb des im Bebauungsplan Nr. 114 festgesetzten allgemeinen Wohngebietes 2 (WA2) sind die Dächer der Hauptgebäude als Sattel-, Walm- oder Krüppelwalmdach mit einer sichtbaren Dachneigung von $\geq 30^\circ$ zu errichten. Die Dachflächen sind mit gleichen Dachneigungen symmetrisch zur Giebelachse auszubilden. Dies gilt nicht für:
 - Dachgauben, Dacherker, Krüppelwalme, Wintergärten,
 - Terrassenvorbauten, Windfänge, Eingangsüberdachungen, Hauseingangstreppen, Erker, Balkone, sonstige Vorbauten und andere vortretende Gebäudeteile, wenn diese insgesamt nicht mehr als ein Drittel der Breite der jeweiligen Außenwand in Anspruch nehmen und wenn sie untergeordnet sind sowie
 - Garagen gem. § 12 (6) BauNVO und Nebenanlagen gem. § 14 (1) BauNVO in Form von Gebäuden.
3. Innerhalb der im Bebauungsplan Nr. 114 festgesetzten allgemeinen Wohngebiete 1, 3 und 4 (WA1, WA3 und WA4) sind die Dächer der Hauptgebäude als Sattel-, Walm- oder Krüppelwalmdach mit einer sichtbaren Dachneigung von $\geq 20^\circ$ zu errichten. Dies gilt nicht für:
 - Dachgauben, Dacherker, Krüppelwalme, Wintergärten,
 - Terrassenvorbauten, Windfänge, Eingangsüberdachungen, Hauseingangstreppen, Erker, Balkone, sonstige Vorbauten und andere vortretende Gebäudeteile, wenn diese insgesamt nicht mehr als ein Drittel der Breite der jeweiligen Außenwand in Anspruch nehmen und wenn sie untergeordnet sind sowie
 - Garagen gem. § 12 (6) BauNVO und Nebenanlagen gem. § 14 (1) BauNVO in Form von Gebäuden.
4. Innerhalb des im Bebauungsplan Nr. 114 festgesetzten allgemeinen Wohngebietes 1, 4 (WA1, WA4) sind als Dachaufbauten nur Giebelgauben und Schleppdachgauben zulässig. Die Dachgauben dürfen eine Gesamtbreite von 1/3 der Traufwandlänge des Gebäudes nicht überschreiten. Der seitliche Abstand der Gauben untereinander sowie zur äußeren Dachkante (Ortgang) muss mindestens 0,80 m betragen. Übereinanderliegende Gauben sind nicht zulässig. Die Dachaufbauten einer Dachfläche sind in Form, Gestaltung, Abmessung und Material identisch auszuführen. Der Abstand der Dachaufbauten zur Dachkante (Ortgang) sowie untereinander ist symmetrisch anzuordnen. Die Dachgauben sind von der Traufkante abgesetzt und symmetrisch anzuordnen.
5. Innerhalb des im Bebauungsplan Nr. 114 festgesetzten allgemeinen Wohngebietes 2 (WA2) sind als Dachaufbauten (Dachgauben und Zwerchhäuser) nur solche in Form von Giebelgauben, Schleppdachgauben und Zwerchhäusern mit Giebel (Zwerchgiebel) zulässig. Die zulässige Traufhöhe (TH) innerhalb des WA2 darf durch diese Bauteile überschritten werden. Die Breite von Gauben und Dachaufbauten darf insgesamt nur 1/3 der Traufwandlänge betragen. Übereinanderliegende oder mehrgeschossige Gauben und Zwerchdachgiebel sind unzulässig.
6. Innerhalb der im Bebauungsplan Nr. 114 festgesetzten allgemeinen Wohngebiete 1 - 4 (WA1 - WA4) sind glasierte und sonstige reflektierende Dacheindeckungen nicht zulässig.
7. Als Einfriedung sind zwischen den Verkehrsflächen und den straßenseitigen Baugrenzen zulässig:
 - frei wachsende oder geschnittene Hecken aus standortgerechten, heimischen Gehölzen,
 - dauerhaft begrünter und grundstücksinnenseitig gelegener Gitterstab- oder Maschendrahtzaun bis zu einer Höhe von 1,80 m,
 - Holzzaun oder Mauer bis 1,10 m Höhe,
 - Kombination aus Holzzaun bis 1,80 m Höhe und lebender Hecke: Holzäune sind dauerhaft zu begrünen oder alle 4,00 m Länge durch mind. 2,00 m lange Abschnitte lebender Hecken/Bepflanzungen zu gliedern,
 - gemauerte Sockel, Stützmauer, Einzelpfeiler in Kombination mit blickdurchlässigem Zaun: Sockel und Stützmauer max. 0,45 m Höhe, Einzelpfeiler maximal 2,00 m Höhe bei mind. 1,80 m Abstand untereinander.Ein Verzicht auf eine Grundstückseinfriedung ist zulässig.
8. Die straßenseitigen und nicht überbaubaren Grundstücksflächen sind als Vorgartenbereiche auszubilden. Nicht pflanzliche Elemente (z.B. Zäune oder Mauern) über 1,10 m sind nicht zulässig. Der Vorgartenbereich ist zu 80 % als Pflanzfläche dauerhaft herzustellen, zu unterhalten sowie von Versiegelung freizuhalten. Unzulässig sind Kunststoffflächen und großflächige Kiesschüttungen.
9. Gemäß § 84 (3) Nr. 4 NBauO sind im Geltungsbereich des Bebauungsplanes oberirdische Freileitungen (Niederspannungs- und Fernmeldeleitungen) nicht zulässig.
10. Ordnungswidrig handelt nach § 80 (3) NBauO, wer vorsätzlich oder fahrlässig den Nr. 1 bis 8 dieser örtlichen Bauvorschriften zuwiderhandelt. Gemäß § 80 (5) NBauO können Ordnungswidrigkeiten nach § 80 (3) NBauO mit einer Geldbuße von bis zu 500.000 Euro geahndet werden.

Auszug aus dem Gestaltungsplan

